

Megbízó: Pomáz Város Önkormányzata



POMÁZ VÁROS BELTERÜLETÉN A MEGLÉVŐ KRESZ TÁBLÁK FELMÉRÉSE ÉS JAVASLAT A HIÁNYZÓ TÁBLÁK PÓTLÁSÁRA

Tsz.: 1354

Készítette:
Bokút-Terv Mérnöki és Vállalkozó Kft.

2017. december



POMÁZ VÁROS BELTERÜLETÉN A MEGLÉVŐ KRESZ TÁBLÁK FELMÉRÉSE ÉS JAVASLAT A HIÁNYZÓ TÁBLÁK PÓTLÁSÁRA

Tervszám: 1354

Megbízó:

Pomáz Város Önkormányzata

Megbízói konzulens:

Hámornyikné Csemeczki Zita városfejlesztési főtanácsos,
Pomáz Város Önkormányzata

Készítette:

ÚTÉPÍTÉS:

Bokút-Terv Mérnöki és Vállalkozó Kft.

Bokker István ügyvezető, vezető tervező
okleveles építőmérnök
Kamarai szám: 01-9326 – KÉ-K, KÉ-VA, KÉ-L, KÉ-HA, ME-KÉ, MV-KÉ
FMV/MűE szám: 01-64501

.....
Bokker István

Antal Gábor vezető tervező
okleveles építőmérnök
Kamarai szám: 01-11554 – KÉ-K, KÉ-VA, KÉ-L, KÉ-HA, GT, VZ-TEL, VZ-TER, VZ-VKG, ME-KÉ, MV-KÉ
FMV/MűE szám: 01-64500

.....
Antal Gábor

Szalacsi Tóth Judit vezető tervező
okleveles építőmérnök
Kamarai szám: 13-9327 – KÉ-K, KÉ-VA, KÉ-L, KÉ-HA, ME-KÉ, MV-KÉ
FMV/MűE szám: 13-64499

.....
Szalacsi Tóth Judit

Czágler András tervező
okleveles építőmérnök

.....
Czágler András

Daru Tamás szerkesztő

.....
Daru Tamás

GEODÉZIA:

ÚTTENGELY Kft.

Demeter Róbert geodéta

.....

Budapest, 2017. december

TARTALOMJEGYZÉK

1. BEVEZETÉS, ELŐZMÉNYEK, CÉLKITŰZÉSEK.....4

1.1 ELŐZMÉNYEK, ALAPADATOK.....4

1.2 CÉLKITŰZÉSEK, TEMATIKA4

2. MEGLÉVŐ KÖZÚTI JELZŐTÁBLÁK GEODÉZIAI FELMÉRÉSE5

3. MEGLÉVŐ ÁLLAPOT KIÉRTÉKELÉSE, ÁLLAPOTBÓL ADÓDÓ BEAVATKOZÁSI JAVASLATOK.....6

3.1 TÉRKÉPI MEGJELENÍTÉS RENDSZERE.....6

3.2 TÁBLÁZATOS MEGJELENÍTÉS RENDSZERE6

4. JAVASOLT FORGALOMTECHNIKAI INTÉZKEDÉSEKHEZ TARTOZÓ BEAVATKOZÁSOK.....8

4.1 A JAVASOLT BEAVATKOZÁSOK RENDSZERE8

4.2 DÉL-KELETI VÁROSRESZ8

4.3 DÉLI VÁROSRESZ10

4.4 DÉL-NYUGATI VÁROSRESZ.....12

4.5 KELETI VÁROSRESZ13

4.6 ÉSZAKI VÁROSRESZ14

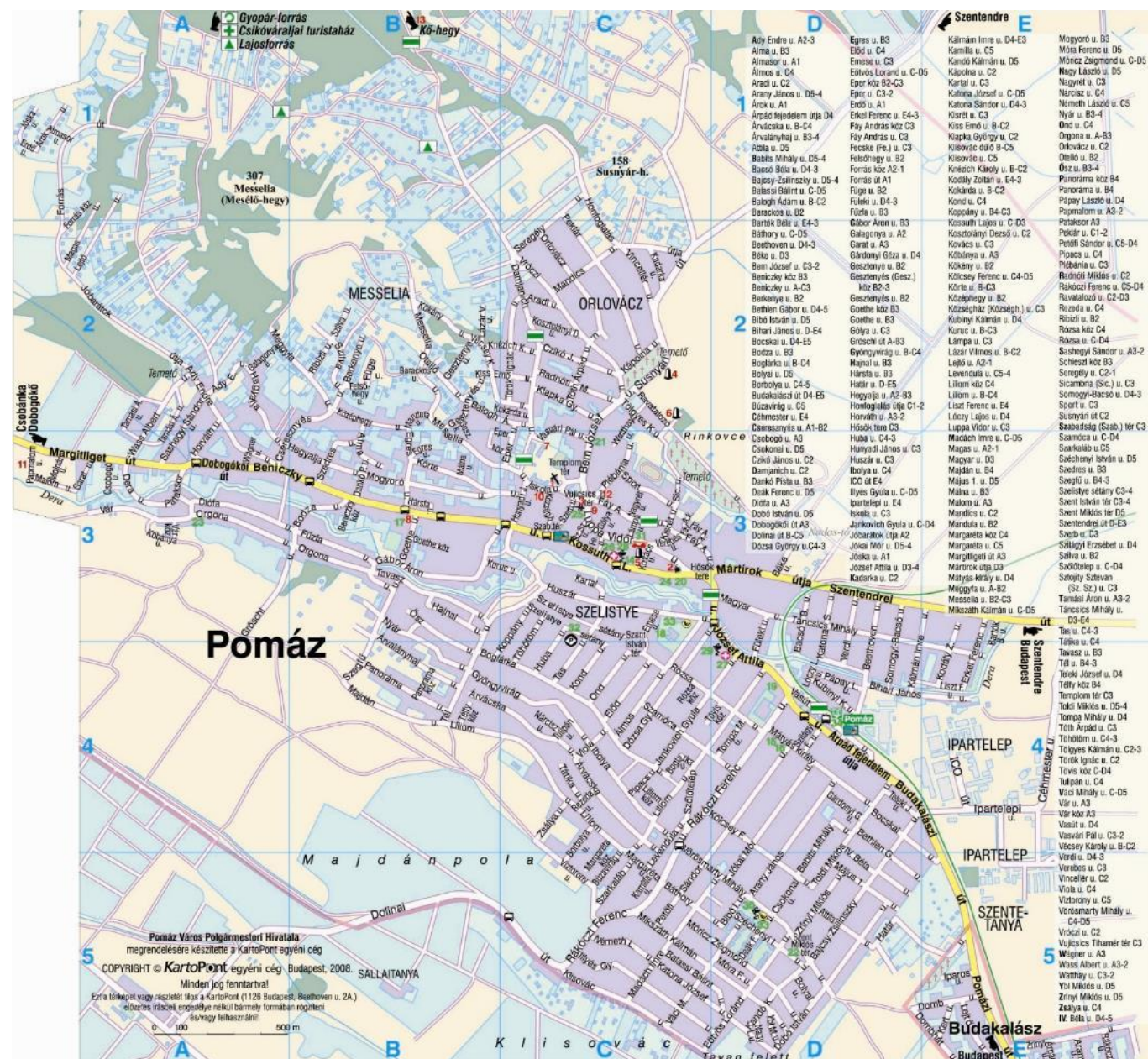
4.7 A TELEPÜLÉSEN TALÁLHATÓ BALES ETI GÓCPONTOKBAN JAVASOLT FORGALOMTECHNIKAI BEAVATKOZÁSOK16

5. MEGLÉVŐ ÉS KIHELYEZENDŐ KÖZÚTI JELZŐTÁBLÁK TÁBLÁZATOS FELDOLGOZÁSA.....18

6. MEGLÉVŐ ÉS KIHELYEZENDŐ KÖZÚTI JELZŐTÁBLÁK FELDOLGOZÁSA - TÉRKÉPSZELVÉNYEK ...85

7. I. SZ. MELLÉKLET - JAVASOLT FORGALOMTECHNIKAI INTÉZKEDÉSEKHEZ TARTOZÓ BEAVATKOZÁSOK - TÉRKÉPSZELVÉNYEK
 8. II. SZ. MELLÉKLET – FORGALOMTECHNIKAI JAVASLATOK BEVEZETÉSE NÉLKÜLI (ÁLLAPOTBÓL ADÓDÓ) BEAVATKOZÁSOK A MEGLÉVŐ KÖZÚTI JELZŐTÁBLÁKON - TÉRKÉPSZELVÉNYEK.....

ÁTTEKINTŐ UTCATÉRKÉP



1. BEVEZETÉS, ELŐZMÉNYEK, CÉLKITŰZÉSEK

1.1 ELŐZMÉNYEK, ALAPADATOK

Pomáz Város Önkormányzata (2013 Pomáz, Kossuth Lajos u. 23.) megbízása alapján a **Bokút-Terv Mérnöki és Vállalkozó Kft.** (1033 Budapest, Bogdáni út 5. III/7.) készítette el **Pomáz város belterületén a meglévő KRESZ táblák felmérését, továbbá javaslatot tett, (előkészítő munkarészt készített) a hiányzó táblák pótlására, táblázatos és térképi formában.** Ezen felmérés eredményét, kiértékelését, valamint a tervezői javaslatokat tartalmazza jelen tervdokumentáció a 104/2017. (V.17.) sz. Ök. határozattal összhangban.

A Tervező feladata a felmérést, valamint a javaslatokat az érvényben lévő műszaki előírások alapján elkészíteni. A tervezés alapjául a település területére készült földhivatali alaptérkép és geodéziai felmérés, a meglévő táblák helyének geodézia felmérése, illetve többszöri helyszíni szemle szolgált.

Pomáz Város Önkormányzata megbízásából a Bokút-Terv Mérnöki és Vállalkozó Kft., valamint a település területére Szabályozási Tervet készítő Közlekedés Fővárosi Tervező Iroda Kft. 2016. novemberében 1269 tervszámon elkészítette a „Pomáz város közútjainak, gyalogos és kerékpáros útvonalainak forgalomtechnikai felülvizsgálata, aktualizálása” című tanulmányt.

A dokumentáció elkészítése során a szintén Önkormányzati megbízásból elkészült korábbi tanulmányok figyelembevételre kerültek:

- 2006. október, ROADTECH Kft., „Pomáz város belterületi burkolt útjai forgalomtechnikai rendezési tervének felülvizsgálata és Pomáz közúthálózat fejlesztésének főbb feladatai” című tanulmány
- 2007. december, Környezetfejlesztés Mérnökiroda Kft., „Pomáz város közútjainak, gyalogos és kerékpáros útvonalainak forgalomtechnikai felülvizsgálata” című tanulmány

A dokumentáció 5 városrész tekintetében forgalomtechnikai beavatkozási javaslatokat tartalmaz. A javaslatok alapja egy összközlekedést, forgalmi helyzetet, baleseteket vizsgáló tanulmányi munkarész. A javaslatokhoz tartozó beavatkozási alapelvek az alábbiak:

- Az országos utak forgalomtechnikai felülvizsgálata, különösképpen a gyalogos átkelőhelyek forgalombiztonsága tekintetében
- Az országos közutak folyópálya szakaszainak és csomópontjainak kapacitása általánosságban kimerült. Szükséges a Pomáz városát átszelő országos utak tehermentesítése, emellett az átkelési szakaszok korszerűsítése, fejlesztése
- Az országos közutak és önkormányzati utak csomópontjainak fejlesztése szükséges, mind a geometriai kialakítás, mind az alá- fölérendeltségi viszonyok egyértelmű kialakításával
- Az önkormányzati gyűjtőutak forgalomcsillapításának megszüntetése. A gyűjtőutakon a forgalmi lefolyás, elsőbbségi viszonyok biztosítása
- Lakóutcákon a forgalomcsillapított övezetek kijelölése, lakóutcák egyirányúsítása

A jelen tervdokumentáció részét képező javaslatok a korábbi tanulmányok figyelembevételével, az abban foglaltakkal összhangban fogalmazódtak meg, kerültek kidolgozásra.

1.2 CÉLKITŰZÉSEK, TEMATIKA

Jelen tervdokumentáció célja és felépítésének logikája két fő pontban fogalmazható meg:

1. A település meglévő, belterületi úthálózatának függőleges forgalomtechnikai elemeinek, közúti jelzőtábláinak felmérése, állapotfelvétele, valamint ezek alapján tervezői javaslat tétele az egyes szükséges beavatkozások típusáról
2. A meglévő táblaállomány felülvizsgálata a korábban elkészült forgalomtechnikai tanulmány alapján és ennek megfelelően az egyes beavatkozások (tábla és táblacsoport bontása/kihelyezése)

Fentieknek megfelelően külön térképes megjelenítésű javaslat készült a meglévő állományról (forgalomtechnikai javaslatok be nem vezetése esete, a meglévő táblák állapotára épülő javaslatrendszer), valamint a javaslatokat tartalmazó kialakításról (előzményes tervdokumentációban foglalt forgalomtechnikai javaslatok bevezetése esete).

A tervdokumentáció célja, hogy a meglévő táblarendszeren szükséges, a táblák állapotából adódóan szükséges beavatkozások, valamint a módosítási javaslatok miatt szükséges beavatkozások egymástól elkülöníthetően bemutatásra kerüljenek. A település egészére vonatkozó forgalomtechnikai beavatkozási javaslat nem kezelhető hatékonyan, a különböző beavatkozási okok elkülönítése a fent említett módon szükség- és célszerű.

A meglévő közlekedési táblák felmérése után azok azonosíthatóan (azonosítási módszert lásd a 2. fejezetben) feldolgozásra kerültek táblázatos és térképes formában, valamint az állapotukból adódó szükséges beavatkozások meghatározásra kerültek.

2. MEGLÉVŐ KÖZÚTI JELZŐTÁBLÁK GEODÉZIAI FELMÉRÉSE

1. Munka megnevezése:

- Pomáz belterületi KRESZ táblák geodéziai felmérése, meghatározott területekről magassági adatokkal rendelkező digitális tervezési térképmodell készítése

2. Munkavégzés időpontja:

- 2017. augusztus

3. Megbízó:

- BOKÚT-TERV Mérnöki és Vállalkozó Korlátolt Felelősségű Társaság
(1033 Budapest, Bogdáni út 5., cgj: 01-09-722849)

4. Munkavégzés műszaki területe:

- Pomáz belterület, megrendelő helyszínrajza alapján

5. Körülmények:

- Terepi méréshez megfelelő
- Időjárás: csapadékmentes, felhős, enyhe szél; Hőmérséklet: 29 C°; Páratartalom: alacsony; Légnyomás 1010-1020 mBar; Látási viszonyok: jók

6. Mérőeszközök:

- SOKKIA GSR2700 ISX típusú RTK GNSS Vevő – részletméréshez és az alappontok meghatározáshoz
- Sokkia SET4110R mérőállomás – hálózat kiegyenlítéshez és részletpontok meghatározáshoz

7. Technológia:

- Alapvetően RTK GNSS Vevő használata. Amennyiben az RTK GNSS vevő nem volt használható, akkor alappont hálózat létesítése és állandósítása 4 cm nagyságú acél szeggel és festéssel történt. Az alappontok a legideálisabb mérési eredmények, ill. a meghatározó irányok és távolságok horizonton történő minél egyenletesebben elhelyezkedésének érdekében nagy gondossággal kerültek elhelyezésre. Az egységes országos vetületi rendszerű és balti alapszintű alappont hálózat pontjainak meghatározása RTK GNSS technológiával, a Földmérési és Távérzékelési Intézet referencia állomás adatainak felhasználásával történt. A hálózat kiegyenlítése és a hálózatba illesztett részletpontok meghatározása 5" (1.5 mgon) iránymérési, továbbá $\pm 5+3$ ppm mm távmérési pontossággal történt. A tájékozások során minden esetben az adott pontokon három tájékozó irány mérhető volt, a számított adatok folyamatos kitűzéssel és irányméréssel kerültek ellenőrzésre.

- Ezúton nyilatkozunk arról, hogy a feladat végrehajtása a vonatkozó - az ingatlan-nyilvántartási célú földmérési és térképészeti tevékenység részletes szabályairól szóló - 25/2013. (IV. 16.) VM rendelet és az A5 szabályzat előírásainak megfelelően, azok figyelembe vételével történt. A tárgyi szakági tervdokumentáció, valamint a műszaki megoldások megfelelnek a kötelezően alkalmazandó szabványokban és hatósági előírásokban foglalt követelményeknek.

A felmért táblák/táblacsoportok térképes megjelenítését a „4. Meglévő állapot térképes feldolgozása - térképszelvények” fejezet, táblázatos állományát a „5. Meglévő állapot táblázatos feldolgozása” fejezet tartalmazza.

Az egyes táblacsoportok azonosító száma mellett a felmérés során egyedi, 6 számjegyű azonosítót, pontszámot rendeltünk. A pontszámok a felmérés időpontjának megfelelően növekvő sorrendűek.

A közúti táblák felmérése során minden táblacsoportról fényképes dokumentáció készült, mely a „5. Meglévő állapot táblázatos feldolgozása” fejezetben szereplő táblázatban szerepeltetésre került. Ezen fényképek alapján a javasolt, felmérés időpontjában fellelhető állapotból fakadóan szükséges beavatkozások visszaellenőrizhetők.

3. MEGLÉVŐ ÁLLAPOT KIÉRTÉKELÉSE, ÁLLAPOTBÓL ADÓDÓ BEAVATKOZÁSI JAVASLATOK

A jelenleg Pomáz belterületén megtalálható közúti táblák felmérésén alapulva, EOv koordináták alapján térképi megjelenítés formában elkészültek az „I. SZ. MELLÉKLET - JAVASOLT FORGALOMTECHNIKAI INTÉZKEDÉSEKHEZ TARTOZÓ BEAVATKOZÁSOK - TÉRKÉPSZELVÉNYEK” és „II. SZ. MELLÉKLET – FORGALOMTECHNIKAI JAVASLATOK BEVEZETÉSE NÉLKÜLI (ÁLLAPOTBÓL ADÓDÓ) BEAVATKOZÁSOK A MEGLÉVŐ KÖZÚTI JELZŐTÁBLÁKON – TÉRKÉPSZELVÉNYEK” mellékletben található térképszelvények. A tervlapokon az egyes táblacsoportok pontszáma szerepel, mely alapján egyértelműen beazonosíthatóak és a vonatkozó adatok/beavatkozási javaslatok az „5. MEGLÉVŐ ÉS KIHELYEZENDŐ KÖZÚTI JELZŐTÁBLÁK TÁBLÁZATOS FELDOLGOZÁSA” fejezetben megtalálhatóak.

A táblázatos feldolgozás, valamint a mellékletekben szereplő térképszelvények két esetet különböztetnek meg. Első sorban a javasolt forgalomtechnikai beavatkozások bevezetése esetén szükséges beavatkozásokat, majd a beavatkozások bevezetése nélküli állapotot (meglévő közúti jelzőtáblák állapotából adódóan szükséges beavatkozások) taglalja.

3.1 TÉRKÉPI MEGJELENÍTÉS RENDSZERE

A település teljes belterületét lefedő térképszelvények az alábbi tematika alapján lettek kiosztva:

- a sorok számozása északról délre A-K jeleket kapták
- az oszlopok számozása nyugatról keletre növekvő sorrendben 0-6 közötti értékek
- az egyes térképszelvények elhelyezkedésük alapján egy sor- és egy oszlop jelből áll össze (A-0 – K-5)
- a térképszelvények soronként növekvő sorrendben helyezkednek el a dokumentációban

A fent ismertetett rendszer alapján kiosztott tervlapokról átfogó képet ad az A-00 rajzszámú, Áttekintő térkép. A tervlap tartalmazza az összes, Pomáz város belterületén felmérésre került közúti jelzőtáblát, melyek kisebb méretarányban, az egyes térképszelvényeken a szükséges beavatkozással együttesen megjelennek az „I. SZ. MELLÉKLET - JAVASOLT FORGALOMTECHNIKAI INTÉZKEDÉSEKHEZ TARTOZÓ BEAVATKOZÁSOK - TÉRKÉPSZELVÉNYEK” és „II. SZ. MELLÉKLET – FORGALOMTECHNIKAI JAVASLATOK BEVEZETÉSE NÉLKÜLI (ÁLLAPOTBÓL ADÓDÓ) BEAVATKOZÁSOK A MEGLÉVŐ KÖZÚTI JELZŐTÁBLÁKON – TÉRKÉPSZELVÉNYEK” mellékletekben.

A tervlapok tartalmazzák a felmért táblacsoportokat, azok pontszámát (6 számjegyű egyedi azonosítószám), valamint a felmérés idejében tapasztalt állapot és körülmények miatt javasolt beavatkozások típusát.

A dokumentációban szereplő, táblák állapotából adódóan szükséges javasolt beavatkozások az alábbiak:

- **deformált:** a külső hatások következtében alaktalanná, torzzá, ferdévé, elferdültté, horpadttá vált közúti jelzőtáblák cseréje a megfelelő észrevehetőség és felismerhetőség biztosíthatóságának érdekében szükséges. A javasolt beavatkozás a jelzőtábla helyben történő cseréje (**CSERE**).

- **elmozdult:** a jelzőtábla eredeti pozíciójához képest vélhetően külső hatásra elfordult, megdőlt, elcsavarodott. Szükséges az adott tábla/táblacsoport igazítása (**IGAZÍTÁS**), az eredeti állapotába történő visszaállítása.
- **hiányzik:** a jelzőtábla oszlopáról jól látható módon leszerelt/hiányzó tábla. Pótlása (**PÓTLÁS**) szükséges.
- **kopott:** a jelzőtábla külszínét, felületének épségét főként a környezeti hatások következtében elvesztette. A megfelelő észrevehetőség és felismerhetőség biztosíthatóságának érdekében cseréje (**CSERE**) feltétlen szükséges. Amennyiben a jelzőtábla szerkezete sértetlen, csupán felületén tapasztalható fakulás, sérülés, javasolható a táblán matrica csere végrehajtása a költségek esetleges csökkentésének érdekében.
- **megfelelő:** a jelzőtábla állapota a szükséges követelményeknek megfelel, láthatósága és felismerhetősége kielégítő. Az adott táblán beavatkozás nem szükséges, nem indokolt. (-)
- **növényzet által benőtt:** a jelzőtábla környezetében található növényzet, fás-bokros növényállomány láthatóságot befolyásoló módon megnőtt, a tábla egy részét, vagy egészét kitakarja, a közúti forgalomban résztvevő személyek számára rosszul, vagy egyáltalán nem láthatóvá téve azt. A környező növényzet mielőbbi visszavágása, irtása (**NÖVÉNYIRTÁS**) szükséges a biztonságos közlekedés biztosításának érdekében.
- **sérült:** a jelzőtábla külső hatásra, fizikai behatásra anyagvesztéssel szenvedett, hiányos, törött. A tábla állapotától függően annak mielőbbi cseréje (**CSERE**) javasolt.

3.2 TÁBLÁZATOS MEGJELENÍTÉS RENDSZERE

A táblázatban található oszlopok magyarázata:

- **Táblacsoport sorszáma:** a feldolgozást és a táblázatos megjelenítést elősegítő növekvő számsorrendű azonosítószám.
- **Pontszám:** a felmérés során adott egyedi, 6 számjegyű azonosítószám, pontszám. A pontszámok a felmérés időpontjának megfelelően növekvő sorrendűek. A forgalomtechnikai felülvizsgálatban javasolt beavatkozások miatt szükséges kihelyezendő, új táblák pontszáma 9-es számjeggyel kezdődő, 6 számjegyű, növekvő számsor.
- **Térképszelvény jele:** a térképes megjelenítési forma térképszelvények segítségével történik a korábban ismertetett rendszer alapján. Az adott táblacsoport elhelyezkedését, a megfelelő (táblacsoportot tartalmazó) térképszelvényt azonosító kód.
- **EOV koordináta:** az aktuális táblacsoport egységes országos vetületi (EOV) rendszerben meghatározott északi (X irány) és keleti (Y irány) koordinátái.

- **Jel:** a vizsgált/felmért táblacsoportban szereplő táblák vonatkozó Útügyi Műszaki Előírás szerinti azonosítója.
- **Fénykép:** a geodéziai felmérés és/vagy helyszíni bejárások alkalmával készített képek, melyek a felmérési időpontban fennálló állapotok rögzítésére szolgálnak.
- **Állapot:** a felmérési időpontban fennálló táblára vonatkozó állapotjelző a korábbiakban történt részletezésnek megfelelő rendszer szerint.
- **Javaslat:** a forgalomtechnikai javaslatokhoz tartozó beavatkozások leírása.
- **Javaslat megvalósulás nélkül:**
a vizsgált közúti jelzőtábla felméréskori állapota alapján javasolt beavatkozás típusa a korábban felsoroltak alapján abban az esetben, ha a javasolt forgalomtechnikai beavatkozások nem valósulnak meg.

4. JAVASOLT FORGALOMTECHNIKAI INTÉZKEDÉSEKHEZ TARTOZÓ BEAVATKOZÁSOK

4.1 A JAVASOLT BEAVATKOZÁSOK RENDSZERE

Ezen fejezetben a javasolt forgalomtechnikai beavatkozásokhoz szükséges teendők, közúti jelzőtáblák telepítése/cseréje/bontása kerül részletezésre városrészenként, azon belül egy-egy szűkebb terület és/vagy konkrét beavatkozás tekintetében.

A javaslatokhoz tartozó beavatkozások a továbbiakban kerülnek részletezésre, valamint a meglévő állapot térképes feldolgozásához hasonlóan a kihelyezendő, cserélendő és bontandó táblák térképszelvényeken jelennek meg. Ezen tervlapokon együttesen szerepelnek a meglévő táblacsoportok felméréskori állapota miatt szükséges beavatkozási javaslatok, valamint a javasolt forgalomtechnikai beavatkozásokkal együtt járó táblakihelyezések, módosítások (együttesen a meglévő jelzőtáblák állapotából adódóan szükséges, valamint a javasolt forgalmi változáshoz szükséges beavatkozások).

A térképszelvények a konkrét forgalomtechnikai javaslatok bevezetése esetén kialakítandó táblázási rendet mutatják a korábbi, meglévő állapotot ismertető tervlapokkal ellentétben.

A település belterületének felosztása 5 részre történt az alábbi területbontás szerint:

- Dél-keleti városrész
- Déli városrész
- Dél-nyugati városrész
- Keleti városrész
- Északi városrész

Az egyes vizsgált területek határainak ismertetését a javasolt beavatkozások fejezeteiben részleteztük.

4.2 DÉL-KELETI VÁROSRÉSZ

A dél-keleti városrészt a 1111 j. Budakalász – Dobogókő - Esztergom összekötő út, Pomáz város közigazgatási határa, valamint a Rákóczi Ferenc u. határolja. A vizsgált településrész a szomszédos Budakalással határos, az Árpád fejedelem útja – Budakalászi út főúttól délre található. A területre a családi házas beépítés jellemző, a városrészben túlnyomórészt lakófunkciók találhatók. Úthálózata – néhány gyűjtőúti szereppel bíró útvonalról eltekintve – szűk keresztmetszetű elemekből áll, melyek egyes szakaszokon szilárd burkolattal nem rendelkeznek.

A vizsgált városrész területét a 2. ábra mutatja be.

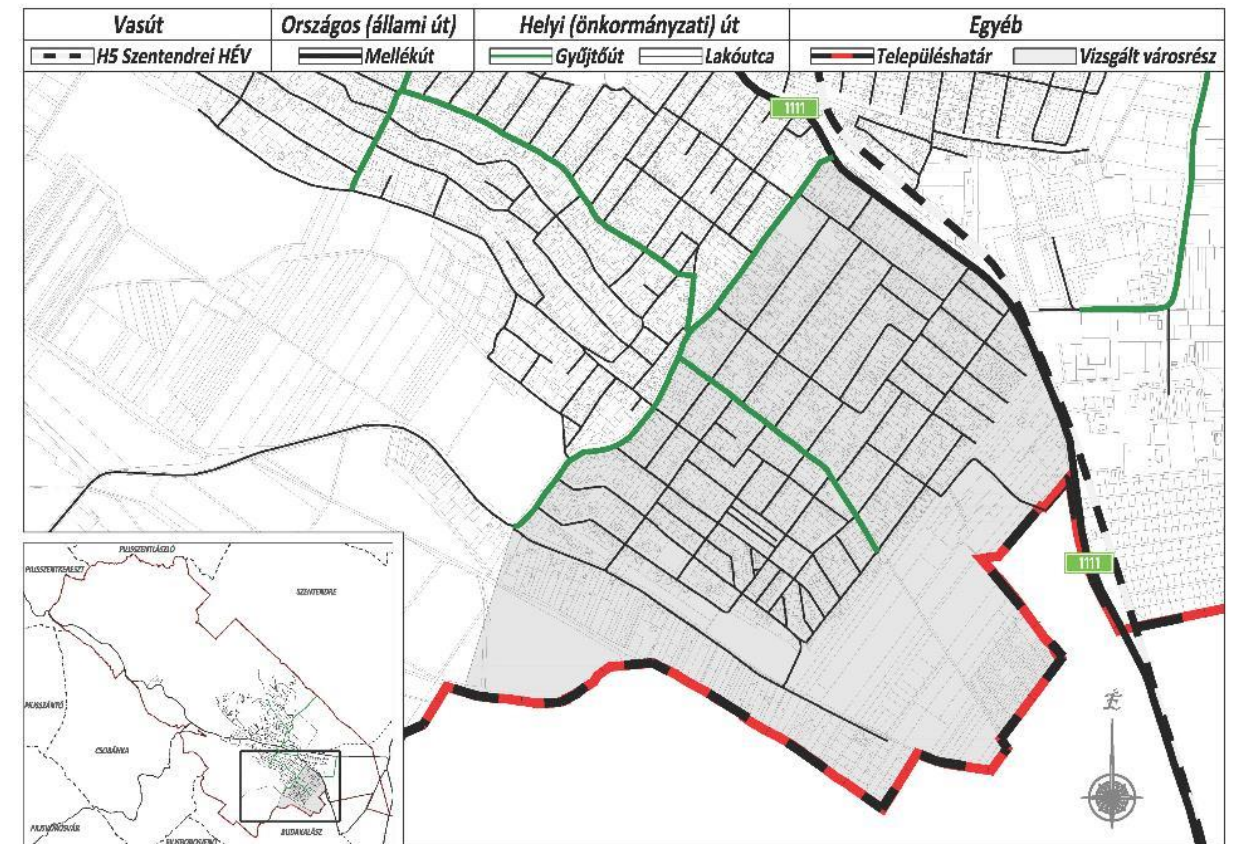
Városrész úthálózati elemei:

Országos (állami) közúthálózati elemek:

- 1111 j. Budakalász – Dobogókő - Esztergom összekötő út 3+480 – 4+280 km sz.

Önkormányzati úthálózat:

- Gyűjtőutak: Rákóczi Ferenc utca, Vörösmarty Mihály utca



1. ábra – Dél-keleti városrész területe

Javasolt a Bajcsy-Zsilinszky Endre u. gyűjtőúti funkciónak megfelelő kialakítása. Az utcában érvényben lévő 30km/h sebességkorlátozás, és a lokális útszűkületek miatt, jelen állapotában nem felel meg a gyűjtőutakra jellemző követelményeknek. A megfelelő gyűjtőúti funkció biztosítása érdekében javasolt a korlátozások megszüntetése.

Vörösmarty utcával alkotott csomópontjában – jelzőtáblák kihelyezésével – hangsúlyozni kell a gyűjtő útvonal fölérendeltségét az alárendelt irányokkal szemben.

A jelenlegi és tervezett gyűjtőutak esetében egyaránt fontos, hogy funkciójuk (a forgalom gyors és akadálytalan lebonyolódása) betöltése érdekében, a csatlakozó mellékutakból érkezőkkel szemben a gyűjtőúton haladók elsőbbséget élvezzenek. Erre jelzőtáblával („Elsőbbségadás kötelező”, vagy „Állj, elsőbbségadás kötelező”) kell felhívni az alárendelt irányból érkezők figyelmét.

4.2.1 Bajcsy-Zsilinszky Endre utcához kapcsolódó javasolt beavatkozások

A Bajcsy-Zsilinszky Endre u. 5,0 m széles, mindkét irányban járható gyűjtőút. Burkolata aszfalt, a burkolat állapota megfelelő. Budakalászi úttal alkotott, jelzőtáblás szabályozású csomópontjában alárendelt iránynak tekinthető, Vörösmarty Mihály utcai csomópontjában jelzőtáblás szabályozás nincs. A kisebb csatlakozó utcákkal alkotott csomópontjai jelzőtáblával szabályozottak.

Az út két irányban járható, teljes hosszában 30 km/h sebességkorlátozás van érvényben.

A Budakalászi úti csomópontjában, valamint a Május 1. utcánál, és a Bethlen Gábor utcánál jelzőtáblával és burkolati jellel kijelölt gyalogátkelőhely található.

Gyűjtőúti szerepének megfelelően, a forgalom biztonságos és folyamatos lebonyolódása érdekében, meg kell szüntetni a jelenleg érvényben lévő 30 km/h sebességkorlátozást.

Vörösmarty utcával alkotott csomópontjában az elsőbbségi viszonyok egyértelmű jelzése szükséges, a balesetek elkerülése érdekében.

A teljes érintett útvonalon szükséges a 30 km/h-s „Sebességkorlátozás” (C-033) táblák eltávolítása. A forgalomcsillapítási eszközként korábban használt virágládák idei évben megtörtént eltávolítása következtében az „Útszűkület (balról)” (A-008) és jobbról (A-009), a „Szembejövő forgalom elsőbbsége” (B-005), valamint az „Elsőbbség a szembejövő forgalommal szemben” (B-006) jelzőtáblák bontása szükségessé válik.

A keresztutcákban hiányzó „Lakó-pihenő övezet vége” (E-044) táblákat pótolni szükséges.

A forgalomtechnikai javaslatához kapcsolódó szükséges beavatkozásokat, tábla bontásokat és kihelyezéseket az alábbi „I. SZ. MELLÉKLET - JAVASOLT FORGALOMTECHNIKAI INTÉZKEDÉSEKHEZ TARTOZÓ BEAVATKOZÁSOK - TÉRKÉPSZELVÉNYEK” mellékletben található térképszelvények tartalmazzák: **H-6; I-5; I-6; J-5**

4.2.2 Mátyás király utcához kapcsolódó javasolt beavatkozások

A főút északi oldalán található a HÉV állomáshoz tartozó, 40-50 férőhelyes parkoló munkanapokon, a reggeli órákban igen hamar megtelik. A parkoló kapacitásán túli, P+R jellegű parkolási igény a közeli Mátyás király utcában és a Szilágyi Erzsébet utcában jelenik meg. Az útpadkán, zöldfelületeken rendezetlenül parkoló járművek tönkreteszik a környezetet, rontják az utca képét, és a városrész jellegével nem összeegyeztethető forgalmat generálnak. A megnövekedett forgalmi terhelésből fakadó baleseti kockázatot a Mátyás király utcában található intézményeket (iskola, óvoda) látogató gyermekek még inkább megnövelik. A P+R jelleggel parkoló járművek kiszorítják az intézményekhez autóval érkező szülőket is, akik számára nincs rendezett megállási lehetőség.

A **Mátyás király utcában** tapasztalható parkolási nehézségek feloldása érdekében javasolt az utcában a **megállási szabályozás bevezetése**. Az **iskola és az óvoda előtti szakaszon**, az út intézmények felőli oldalán, **várakozás tiltása** mellett, a megállást lehetővé tevő szabályozás bevezetése javasolt időkorlát (08:00-15:00) és „Kivéve az intézmény dolgozói” kiegészítő táblákkal. A szemközti oldalon célszerű megállási tilalom bevezetése. A gyermekek ki- és beszállását ez még lehetővé teszi, azonban a hosszú idejű (P+R) parkolásra nem ad lehetőséget.

Az érintett utcában a térképszelvényeken ábrázoltaknak megfelelően szükséges a „Várakozni tilos” (C-047) kiegészítő táblákkal és „Megállni tilos” (C-048) jelzőtáblák kihelyezése.

A forgalomtechnikai javaslatához kapcsolódó szükséges beavatkozásokat, tábla bontásokat és kihelyezéseket az alábbi „I. SZ. MELLÉKLET - JAVASOLT FORGALOMTECHNIKAI INTÉZKEDÉSEKHEZ TARTOZÓ BEAVATKOZÁSOK - TÉRKÉPSZELVÉNYEK” mellékletben található térképszelvények tartalmazzák: **H-5**

4.2.3 Toldi Miklós u. - Mátyás király u. - Gárdonyi Géza u. területen javasolt beavatkozások

Javasolt a jelenlegi Rákóczi Ferenc utca – Vörösmarty Mihály utca - Bajcsy-Zsilinszky Endre utca – Budakalászi út – Toldi Miklós utca – Gárdonyi Géza utca – Mátyás király utca **lakó-pihenő övezet kiterjesztése a Toldi Miklós utca - Mátyás király utca (Szilágyi Erzsébet utca – Toldi Miklós utca szakasz) - Gárdonyi Géza utca közterületekre.**

A 20 km/h sebességkorlátozó táblák, a teherforgalmi korlátozó táblák, valamint az elsőbbségadás kötelező táblák a lakó-pihenő övezeten belül leszerelendők. Mindemellett, a Petőfi Sándor utcában, a lakó-pihenő övezet határát a meglévő, merőleges parkoló végétől javasolt kezdeni, hogy a parkoló által keltett járműforgalom ne az övezetben bonyolódjon.

Az érintett közterületek tervlapokon ábrázolt helyein szükséges a „Lakó-pihenő övezet” (E-043), valamint a „Lakó-pihenő övezet vége” (E-044) jelzőtáblák kihelyezése/pótlása/áthelyezése.

A forgalomtechnikai javaslatához kapcsolódó szükséges beavatkozásokat, tábla bontásokat és kihelyezéseket az alábbi „I. SZ. MELLÉKLET - JAVASOLT FORGALOMTECHNIKAI INTÉZKEDÉSEKHEZ TARTOZÓ BEAVATKOZÁSOK - TÉRKÉPSZELVÉNYEK” mellékletben található térképszelvények tartalmazzák: **H-4; H-5; H-6; I-4; I-5; I-6; J-5**

4.2.4 Rákóczi F. utca – Vörösmarty M. u. – Dobó István u. – Illyés Gyula u. – Madách Imre u. – Klisovác u. területen javasolt beavatkozások

A jelenlegi Rákóczi Ferenc utca – Vörösmarty Mihály utca – Dobó István utca – Illyés Gyula utca – Madách Imre utca – Klisovác utca **30 km/h korlátozott övezet helyén lakó-pihenő övezet kialakítása** javasolt. A tervezett övezetbe nem kerül bele a déli határát jelentő Klisovác utca, amelyen a jelenlegi 30 km/h sebességkorlátozás megtartása javasolt.

A zónahatárokat jelentő útcsatlakozásokban a meglévő 30km/h-s „Korlátozott sebességű övezet” (E-028) és „Korlátozott sebességű övezet vége” jelzőtáblák elbontandóak, helyettük „Lakó-pihenő övezet” (E-043), valamint „Lakó-pihenő övezet vége” (E-044) jelzőtáblák kihelyezése szükséges.

A forgalomtechnikai javaslatához kapcsolódó szükséges beavatkozásokat, tábla bontásokat és kihelyezéseket az alábbi „I. SZ. MELLÉKLET - JAVASOLT FORGALOMTECHNIKAI INTÉZKEDÉSEKHEZ TARTOZÓ BEAVATKOZÁSOK - TÉRKÉPSZELVÉNYEK” mellékletben található térképszelvények tartalmazzák: **I-4; I-5; J-4; J-5**

4.3 DÉLI VÁROSRÉSZ

A déli városrészt a 1111 j. Budakalász – Dobogókő - Esztergom összekötő út - Huszár utca - Tél utca - Liliom utca - Zsálya utca – Víztorony utca – Rákóczi Ferenc utca határolja.

A vizsgált terület a Pomázt dél felől határoló hegyvonulatra felfutó városrész. A területre főként a családi házas beépítés jellemző, egyéb funkciók (művelődési ház, közpark, posta, bank, élelmiszerbolt) a Huszár utca mentén jelennek meg.

Úthálózata – néhány gyűjtőúti szereppel bíró útvonaltól eltekintve – szűk keresztmetszetű elemekből áll, amelyek főként a délebbi területeken, egyes szakaszokon szilárd burkolattal nem rendelkeznek.

A vizsgált városrész területét a 3. ábra mutatja be.

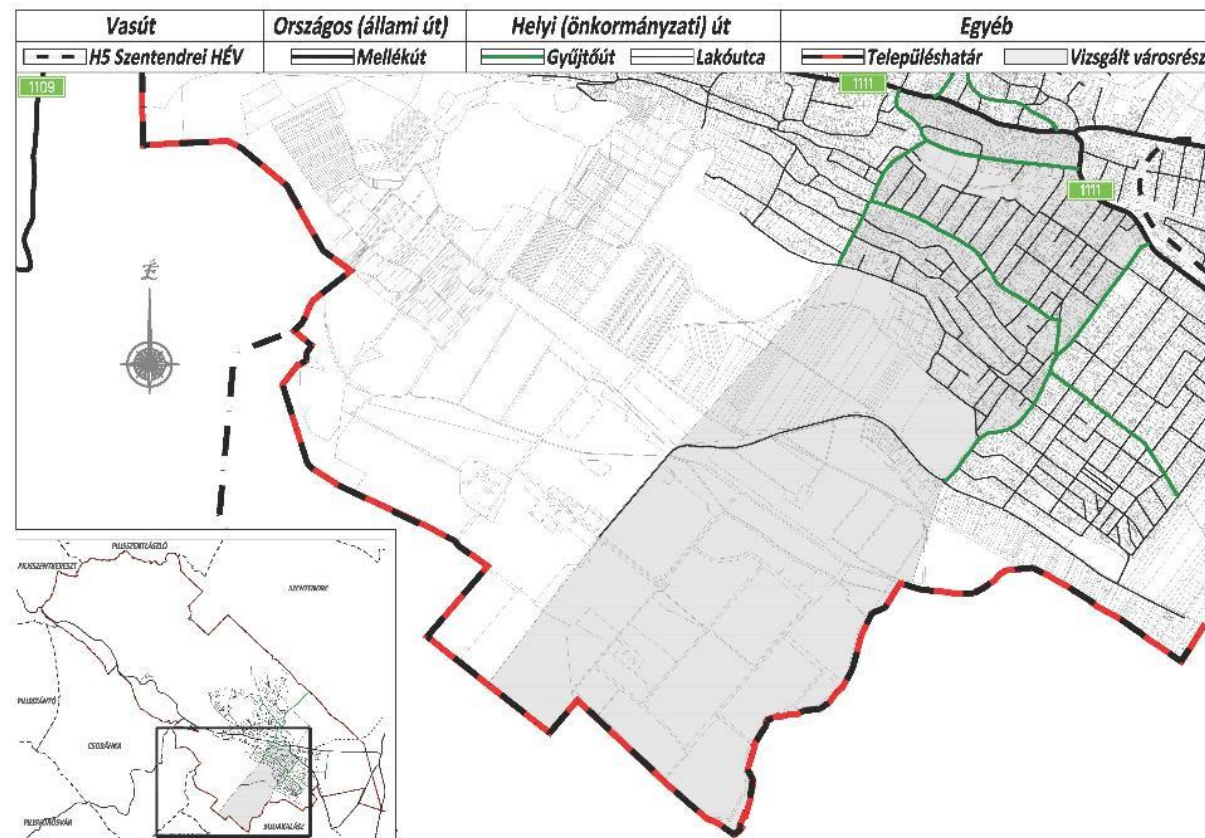
Városrész úthálózati elemei:

Országos (állami) közúthálózati elemek:

- 1111 j. Budakalász – Dobogókő - Esztergom összekötő út 4+280 – 5+700 km sz.

Önkormányzati úthálózat:

- Gyűjtőutak: Huszár utca, Tél utca, Boglárka utca, Szőlőtelep utca (Boglárka utca – Rákóczi Ferenc utca közötti szakasz)



2. ábra – Déli városrész területe

A jelenlegi és tervezett **gyűjtőutak esetében** egyaránt fontos, hogy funkciójuk (a forgalom gyors és akadálytalan lebonyolódása) betöltése érdekében, a csatlakozó mellékutcákból érkezőkkel szemben a gyűjtőúton haladók **elsőbbiséget élvezzenek**. Erre jelzőtáblával („Elsőbbiségadás kötelező”, vagy „Állj, elsőbbiségadás kötelező”) kell felhívni az alárendelt irányból érkezők figyelmét.

4.3.1 Jankovich Gyula utcához kapcsolódó javasolt beavatkozások

A Jankovich Gyula utca jelenleg is egyirányú, a Boglárka utca felé. A két szomszédos párhuzamos utca (Dózsa György utca, Szőlőtelep utca) szintén ebben az irányban egyirányú. A közúti körbejárhatóság és elérhetőség javítása érdekében javasolt a 104/2017. (V.17.) sz. Ök. határozattal összhangban a forgalmi irányultságok átszervezése. A Jankovich Gyula utca, jelenleg is egyirányú szakaszán, a forgalom egyirányúsítása a József Attila utca irányába, a jelenleg irányultság megfordítása javasolt. (A rendelő előtti szakasz változatlanul mindkét irányban járható.) A Dózsa György utca forgalmi torlódás esetén jelentős forgalmat bonyolít, javasoljuk a Boglárka utca irányába egyirányúsításának megtartását. Ezzel az egymással párhuzamos egyirányú utcákban a forgalom iránya váltakozik, amivel a helyi ingatlanok, célpontok megközelítése közvetlenebbé válik, a forgalom egyenletesebben oszlik el az utcahálózaton.

A Szőlőtelep utca Boglárka utca és Rákóczi Ferenc utca közötti szakaszán javasoljuk a Rákóczi Ferenc utca felé történő egyirányúsítás bevezetését, valamint a Szamóca utca teljes hosszában egyirányú forgalmi rend kialakítását a Rákóczi Ferenc utca felé.

A területen található célpontok közvetlenebb és egyszerűbb megközelíthetőségének érdekében a **Jankovich Gyula utca, a Dózsa György utca, Szőlőtelep utca, valamint a Szamóca utca irányultságában beavatkozást** javasolunk a fent leírtak, valamint az érintett tervlapokon ábrázoltak alapján.

A Jankovich Gyula utca irányának megfordítása miatt szükséges a „Behajtani tilos” (C-001) és „Egyirányú forgalmú út [1]” (E-012) közúti jelzőtáblák helyeinek felcserélése.

A Dózsa György utca, valamint a Szőlőtelep utca iránya a meglévőhöz képest nem változik. Ennek megfelelően csak a hiányzó táblák pótlása szükséges a szakaszokon.

A forgalomtechnikai javaslatokhoz kapcsolódó szükséges beavatkozásokat, tábla bontásokat és kihelyezéseket az alábbi „I. SZ. MELLÉKLET - JAVASOLT FORGALOMTECHNIKAI INTÉZKEDÉSEKHEZ TARTOZÓ BEAVATKOZÁSOK - TÉRKÉPSZELVÉNYEK” mellékletben található térképszelvények tartalmazzák: **G-4; G-5; H-4; H-5**

4.3.2 Rózsa utcához kapcsolódó javasolt beavatkozások

A Rózsa utca jelenleg kb. 3,5-4,0 m széles, két irányban járható. Több szakaszán nyitott vízvezető árok található, így az esetlegesen szembe találkozó járművek nem tudnak lehúzódni a padkára. A forgalmi problémák megoldása érdekében a **Rózsa utca egyirányúsítása javasolt, az Álmos utca felé.**

A javasolt egyirányúsításhoz az utcában szükséges a „Behajtani tilos” (C-001) és „Egyirányú forgalmú út [1]” (E-012) közúti jelzőtáblák kihelyezése.

A forgalomtechnikai javaslatához kapcsolódó szükséges beavatkozásokat, tábla bontásokat és kihelyezéseket az alábbi „I. SZ. MELLÉKLET - JAVASOLT FORGALOMTECHNIKAI INTÉZKEDÉSEKHEZ TARTOZÓ BEAVATKOZÁSOK - TÉRKÉPSZELVÉNYEK” mellékletben található térképszelvények tartalmazzák: **G-4; G-5; H-4; H-5**

4.3.3 József Attila u. – Álmos u. – Boglárka u. – Szőlőtelep u. - Rákóczi F. u. által bezárt területhez kapcsolódó javasolt beavatkozások

Javasolt a József Attila utca – Álmos utca – Boglárka utca – Szőlőtelep utca - Rákóczi F. utca által bezárt területen **30 km/h korlátozott sebességű övezet kijelölése.**

Az övezeten belül a sebesség- és súlykorlátozó, valamint elsőbbségadás kötelező jelzőtáblák leszerelendők.

A Rózsa utca és a Szamóca utca csomópontjai esetenként nehezen beláthatóak. Ennek megoldására a csomópontokban jelenleg „ÁLLJ! Elsőbbségadás kötelező” (B-002) jelzőtáblák találhatóak. A 20/1984. (XII. 21.) KM rendelet az utak forgalomszabályozásáról és a közúti jelzések elhelyezéséről alapján „Korlátozott sebességű övezetben, kivéve a gyorsforgalmi utak pihenő helyein a) - ha az nem a település egészére kiterjesztett korlátozás - csak egyenrangú útkereszteződések vagy - indokolt esetben - körforgalmak lehetnek” Ennek megfelelően javasoljuk a jelzőtáblák elbontását, a balesetek elkerülésének érdekében fizikai forgalomcsillapító elemek beépítését.

Az övezet határait jelentő útcsatlakozásokban a „Korlátozott sebességű övezet” (E-028) és „Korlátozott sebességű övezet vége” (E-029) jelzőtáblák kihelyezendőek a mellékelt térképszelvényekben foglaltak alapján.

A forgalomtechnikai javaslatához kapcsolódó szükséges beavatkozásokat, tábla bontásokat és kihelyezéseket az alábbi „I. SZ. MELLÉKLET - JAVASOLT FORGALOMTECHNIKAI INTÉZKEDÉSEKHEZ TARTOZÓ BEAVATKOZÁSOK - TÉRKÉPSZELVÉNYEK” mellékletben található térképszelvények tartalmazzák: **G-4; G-5; H-4; H-5; I-4**

4.3.4 Tél u. – Boglárka u. – Szőlőtelep u. – Rákóczi Ferenc utca – Víztorony u. – Liliom u. – Százsorszép u. által bezárt területhez kapcsolódó javasolt beavatkozások

A Tél utca – Boglárka utca – Szőlőtelep utca – Rákóczi Ferenc utca – Víztorony utca – Liliom utca – Százsorszép utca által bezárt területen **lakó-pihenő övezet kijelölése javasolt.**

Az érintett közterületek tervlapokon ábrázolt helyein szükséges a „Lakó-pihenő övezet” (E-043), valamint a „Lakó-pihenő övezet vége” (E-044) jelzőtáblák kihelyezése/pótlása/áthelyezése.

Az övezeten belül a sebesség- és súlykorlátozó jelzőtáblák leszerelendők.

A Tél utca felső szakaszán található 30 km/h övezet jelzőtáblák leszerelendők.

A forgalomtechnikai javaslatához kapcsolódó szükséges beavatkozásokat, tábla bontásokat és kihelyezéseket az alábbi „I. SZ. MELLÉKLET - JAVASOLT FORGALOMTECHNIKAI INTÉZKEDÉSEKHEZ TARTOZÓ BEAVATKOZÁSOK - TÉRKÉPSZELVÉNYEK” mellékletben található térképszelvények tartalmazzák: **G-3; G-4; H-3; H-4; I-4**

4.3.5 Egyéb helyspecifikus, javasolt forgalomtechnikai beavatkozások

- A **Huszár utca – Tél utca** csomópontban a Huszár utca íve nehezen belátható, ezért **forgalomtechnikai tükör kihelyezése** javasolt. („I. SZ. MELLÉKLET - JAVASOLT FORGALOMTECHNIKAI INTÉZKEDÉSEKHEZ TARTOZÓ BEAVATKOZÁSOK - TÉRKÉPSZELVÉNYEK” mellékletben található **G-4 térképszelvény**)
- A **Boglárka utca – Szőlőtelep utca** csomópontban a Boglárka utca felől érkezők számára kihelyezett **elsőbbségadás kötelező tábla beszedése** javasolt. Ezzel a jobb kéz – szabály szerint a Szőlőtelep utcán észak felől érkezőkkel szemben elsőbbségük van, amely támogatja az útvonal gyűjtőúti szerepét. Emellett a csomópont rossz beláthatósága érdekében, forgalomtechnikai tükör kihelyezése javasolt. A Szőlőtelep utca gyűjtőúti szakaszán a szűk keresztmetszet miatt a szembejövő forgalom alá- és fölrendeltségi viszonyainak tisztázása javasolt, esetlegesen **forgalomtechnikai tükör** kihelyezése javasolt. („I. SZ. MELLÉKLET - JAVASOLT FORGALOMTECHNIKAI INTÉZKEDÉSEKHEZ TARTOZÓ BEAVATKOZÁSOK - TÉRKÉPSZELVÉNYEK” mellékletben található **H-4 térképszelvény**)
- A **Kamilla utca – Margaréta utca** csomópont nehezen belátható, **forgalomtechnikai tükör** kihelyezése javasolt. („I. SZ. MELLÉKLET - JAVASOLT FORGALOMTECHNIKAI INTÉZKEDÉSEKHEZ TARTOZÓ BEAVATKOZÁSOK - TÉRKÉPSZELVÉNYEK” mellékletben található **I-4 térképszelvény**)
- A **Rákóczi Ferenc utca – Margaréta utca** csomópont nehezen belátható, **forgalomtechnikai tükör** kihelyezése javasolt. („I. SZ. MELLÉKLET - JAVASOLT FORGALOMTECHNIKAI INTÉZKEDÉSEKHEZ TARTOZÓ BEAVATKOZÁSOK - TÉRKÉPSZELVÉNYEK” mellékletben található **I-4 térképszelvény**)
- A **Rezeda utca Árvácska utca és Tátika utca közötti szakaszára „Mindkét irányból behajtani tilos”** (C-002) jelzőtáblák kihelyezését javasoljuk. („I. SZ. MELLÉKLET - JAVASOLT FORGALOMTECHNIKAI INTÉZKEDÉSEKHEZ TARTOZÓ BEAVATKOZÁSOK - TÉRKÉPSZELVÉNYEK” mellékletben található **H-4 térképszelvény**)

4.4 DÉL-NYUGATI VÁROSRESZ

A dél-nyugati városrészt a 1111 j. Budakalász – Dobogókő - Esztergom összekötő út – Huszár utca - Tél utca – belterület déli és nyugati határa közti terület jelenti.

A vizsgált terület a Pomázt dél felől határoló hegyvonulatra felfutó városrész. A területre a családi házas beépítés jellemző, a városrészben túlnyomórészt lakófunkciók találhatóak. Úthálózata szűk keresztmetszetű elemekből áll, melyek egyes szakaszokon szilárd burkolattal nem rendelkeznek.

A vizsgált városrész területét a 4. ábra mutatja be.

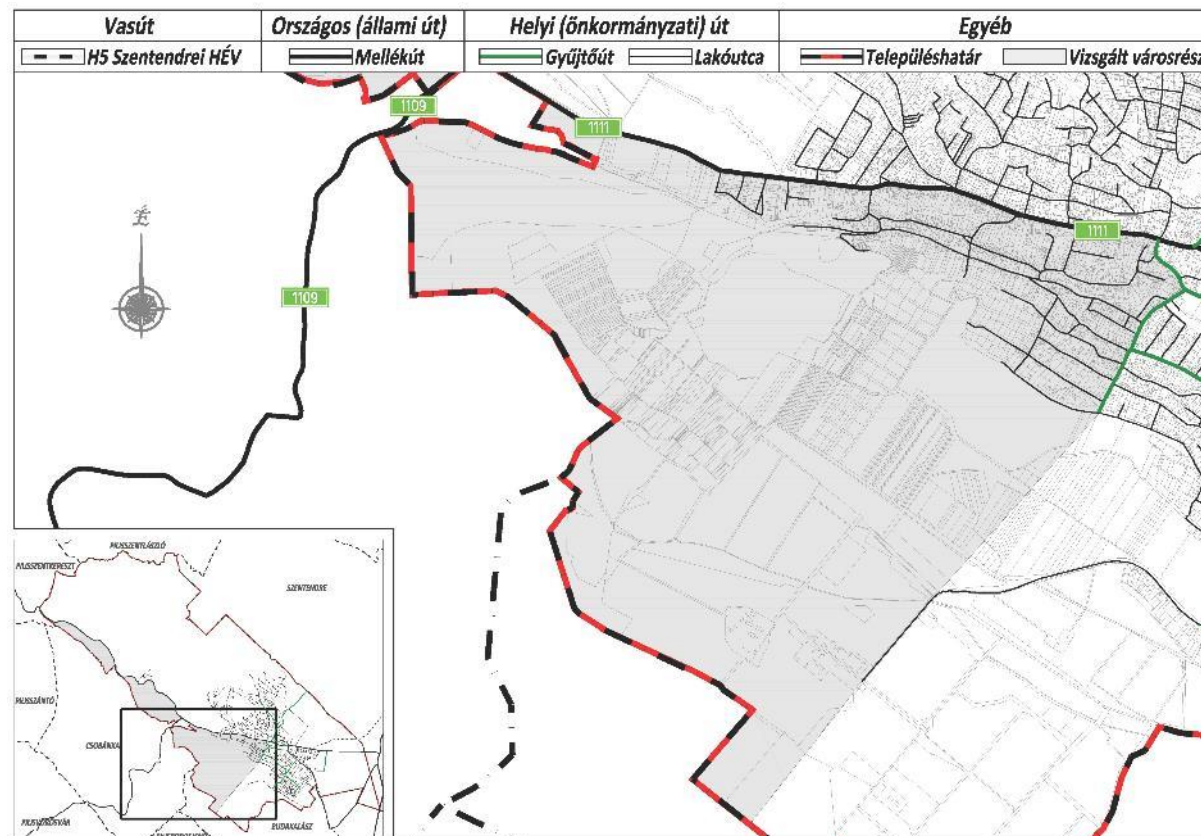
Városrész úthálózati elemei:

Országos (állami) közúthálózati elemek:

- 1111 j. Budakalász – Dobogókő - Esztergom összekötő út 4+280 – 5+700 km sz.

Önkormányzati úthálózat:

- Gyűjtőutak: Huszár utca, Tél utca, Boglárka utca, Szőlőtelep utca (Boglárka utca – Rákóczi Ferenc utca közötti szakasz)



3. ábra – Dél-nyugati városrész területe

4.4.1 Tavasz u. – Tél u. – Majdán u. – belterület határa által közbezárt területen javasolt beavatkozások

Lakó- pihenő övezet kijelölése javasolt a Tavasz utca – Tél utca – Majdán utca – belterület határa által közbezárt területen.

Az érintett közterületek tervlapokon ábrázolt helyein szükséges a „Lakó-pihenő övezet” (E-043), valamint a „Lakó-pihenő övezet vége” (E-044) jelzőtáblák kihelyezése.

Az övezeten belül a sebesség- és súlykorlátozó jelzőtáblák leszerelendők.

A Tavasz u. – Orgona u. útvonal kelet-nyugati irányban tárja fel a dél-nyugati városrész lakóterületeit, a Pataksor u. és a Tél u. összekötésével. Javasolt az útvonal, gyűjtőúti funkcióknak megfelelő kiépítése, a szükséges szabályozási szélesség biztosításával.

A gyűjtőúti funkció (a forgalom gyors és akadálytalan lebonyolódása) betöltése érdekében, a csatlakozó mellékutcákból érkezőkkel szemben a gyűjtőúton haladók elsőbbséget élvezzenek. Erre jelzőtáblával („Elsőbbségadás kötelező”, vagy „Állj, elsőbbségadás kötelező”) kell felhívni az alárendelt irányból érkezők figyelmét.

A forgalomtechnikai javaslatokhoz kapcsolódó szükséges beavatkozásokat, tábla bontásokat és kihelyezéseket az alábbi „I. SZ. MELLÉKLET - JAVASOLT FORGALOMTECHNIKAI INTÉZKEDÉSEKHEZ TARTOZÓ BEAVATKOZÁSOK - TÉRKÉPSZELVÉNYEK” mellékletben található térképszelvények tartalmazzák: **F-2; F-3; G-3; H-3**

4.4.2 Huszár u. – Tél u. – Tavasz u. – Orgona u. – Diófa u. – Pataksor u. – Dobogókői út által közbezárt területen javasolt beavatkozások

30 km/h korlátozott sebességű övezet kijelölése javasolt a Huszár utca – Tél utca – Tavasz utca – Orgona utca – Diófa utca – Pataksor utca – Dobogókői út által bezárt területen.

Az övezeten belül a sebességkorlátozó, valamint az „Elsőbbségadás kötelező” jelzőtáblák leszerelendők.

Az övezet déli határát jelentő Orgona és Tavasz utcával alkotott csomópontban azok gyűjtőúti funkciójának betöltése érdekében „Elsőbbségadás kötelező” táblák elhelyezése szükséges.

A forgalomtechnikai javaslatokhoz kapcsolódó szükséges beavatkozásokat, tábla bontásokat és kihelyezéseket az alábbi „I. SZ. MELLÉKLET - JAVASOLT FORGALOMTECHNIKAI INTÉZKEDÉSEKHEZ TARTOZÓ BEAVATKOZÁSOK - TÉRKÉPSZELVÉNYEK” mellékletben található térképszelvények tartalmazzák: **F-2; F-3; F-4; G-2; G-3; G-4**

4.4.3 Egyéb helyspecifikus, javasolt forgalomtechnikai beavatkozások

- A Dobogókői út - Goethe u. és a Dobogókői út - Bodza u. csomópontokban, a csomópontok rossz geometriája miatt a főútról történő jobbra kanyarodás tiltása javasolt. A többi forgalmi irányban a haladás változatlanul megengedett. („I. SZ. MELLÉKLET - JAVASOLT

FORGALOMTECHNIKAI INTÉZKEDÉSEKHEZ TARTOZÓ BEAVATKOZÁSOK - TÉRKÉPSZELVÉNYEK” mellékletben található **F-3 térképszelvény)**

- A **Bodza utca – Diófa utca – Fűzfa utca csomópontjában** található zöldfelületek védelmében „**Megállni tilos**” tábla kihelyezését javasoljuk. („I. SZ. MELLÉKLET - JAVASOLT FORGALOMTECHNIKAI INTÉZKEDÉSEKHEZ TARTOZÓ BEAVATKOZÁSOK - TÉRKÉPSZELVÉNYEK” mellékletben található **F-2 térképszelvény)**

4.5 KELETI VÁROSRÉSZ

A Keleti városrész a 1111 j. Budakalász – Dobogókő - Esztergom összekötő út, a 1112 j. Szentendre - Pomáz összekötő út, a H5 jelű HÉV vonal, valamint a település közigazgatási határa által körbezárt terület.

A településrész a HÉV vonal által nyugatról zárt lakóterület.

A területre a családi házas beépítés jellemző, a városrészben túlnyomórészt lakófunkciók találhatóak, keleti részén iparterület.

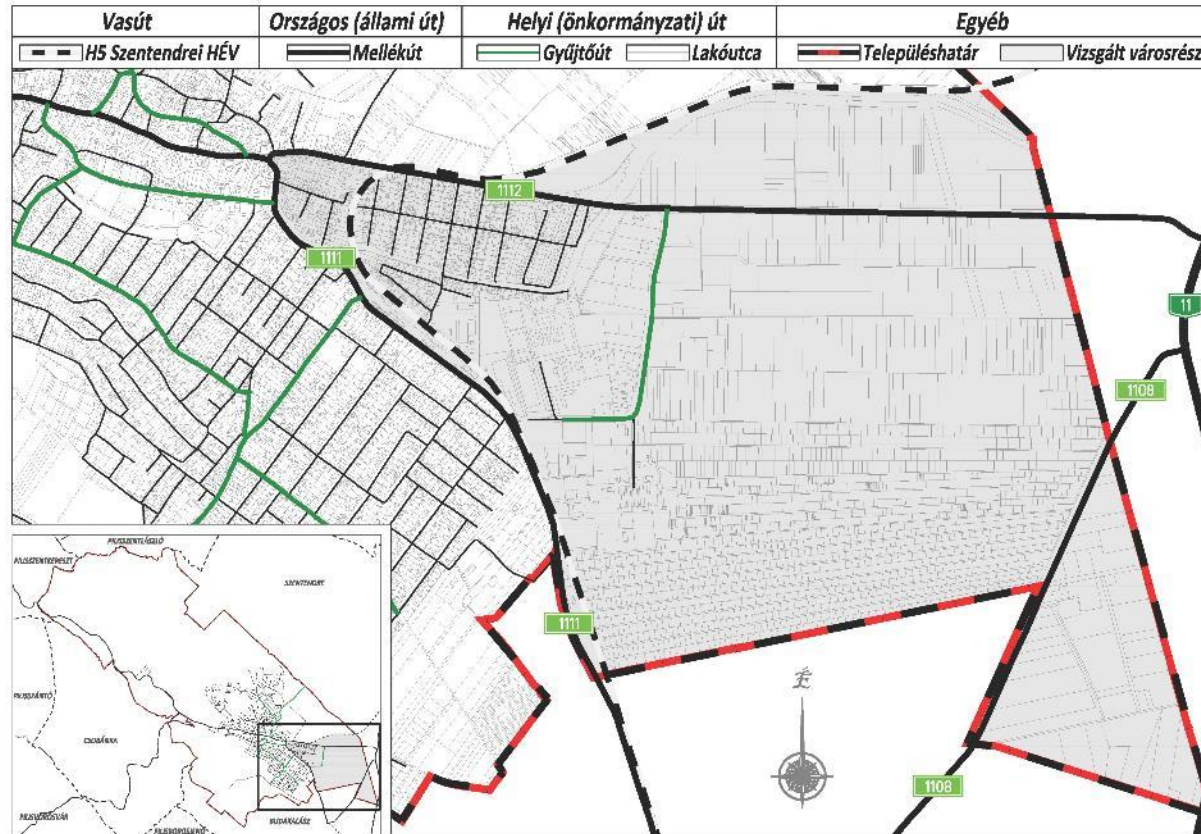
Városrész úthálózati elemei:

Országos (állami) közúthálózati elemek:

- 1112 j. Szentendre - Pomáz összekötő út 0+530 – 3+215 km sz.

Önkormányzati úthálózat:

- Gyűjtőutak: Céhmaster utca



4. ábra – Keleti városrész területe

A vizsgált településrész két különböző jellegű területből áll. Egyrészt a település ipari területeinek ad helyet, másrészt a HÉV vonaltól keletre eső családiházas területet tartalmazza. A településrésznek nincs kapcsolata a 1111 j. Budakalász – Dobogókő - Esztergom összekötő úttal. A HÉV nyomvonalán keresztezési lehetőség nem található déli irányba, így a városrész zsákszerű, átmenő forgalom nem terheli az úthálózati elemeket. Általánosságban elmondható, hogy a családiházas részekben a lakóutak forgalma csekély. Számottevő forgalom kizárólag az ipari területeket kiszolgáló utakon bonyolódik.

4.5.1 Céhmaster utca területén javasolt beavatkozások

A jelenlegi gyűjtőút esetében fontos, hogy funkciója (a forgalom gyors és akadálytalan lebonyolódása) betöltése érdekében, a csatlakozó mellékutkákból érkezőkkel szemben a gyűjtőúton haladók elsőbbséget élvezzenek. Erre jelzőtáblával („Elsőbbségadás kötelező”, vagy „Állj, elsőbbségadás kötelező”) kell felhívni az alárendelt irányból érkezők figyelmét.

Az útvonalon a szükséges jelzőtáblák túlnyomórészt megtalálhatóak. Az azok állapotából adódóan szükséges beavatkozások (növényirtás/igazítás/csere) elvégzendőek.

A forgalomtechnikai javaslathoz kapcsolódó szükséges beavatkozásokat, tábla bontásokat és kihelyezéseket az alábbi „I. SZ. MELLÉKLET - JAVASOLT FORGALOMTECHNIKAI INTÉZKEDÉSEKHEZ TARTOZÓ BEAVATKOZÁSOK - TÉRKÉPSZELVÉNYEK” mellékletben található térképszelvények tartalmazzák: **G-6; H-6**

4.5.2 Országos közúti csomópontokban javasolt beavatkozások

Az országos közúti csomópontokban a lakóutakon azok alárendelt fogalmi iránya „Állj! Elsőbbségadás kötelező.” táblákkal jelzendő.

A szükséges táblák megtalálhatóak, azok állapotából szükséges táblacserék feltétlen szükségesek a megfelelő láthatóság és felismerhetőség biztosításának érdekében.

A forgalomtechnikai javaslathoz kapcsolódó szükséges beavatkozásokat, tábla bontásokat és kihelyezéseket az alábbi „I. SZ. MELLÉKLET - JAVASOLT FORGALOMTECHNIKAI INTÉZKEDÉSEKHEZ TARTOZÓ BEAVATKOZÁSOK - TÉRKÉPSZELVÉNYEK” mellékletben található térképszelvények tartalmazzák: **G-5; G-6**

4.6 ÉSZAKI VÁROSRÉSZ

Az északi városrészt a 1111 j. Budakalász – Dobogókő - Esztergom összekötő út, Pomáz város közigazgatási határa, a H5 Szentendrei HÉV nyomvonala, valamint a 1112 j. Szentendre - Pomáz összekötő út határolja. Területe a Beniczky és Kossuth Lajos utcáktól északra fekvő településrész.

A vizsgált településrész a Pomáz városát északi irányból körülölelő hegyvonulatokra felfutó városrész. A természeti és domborzati adottságok miatt a meglévő úthálózat ezen a területen jellemzően meredek, íves vonalvezetésű, szűk keresztmetszetű elemekből áll, melyek egyes helyeken szilárd burkolattal nem rendelkeznek. Ezen tulajdonságokból fakadóan nehezen belátható, egyes esetekben balesetveszélyes útszakaszok találhatóak a vizsgált, északi városrészben.

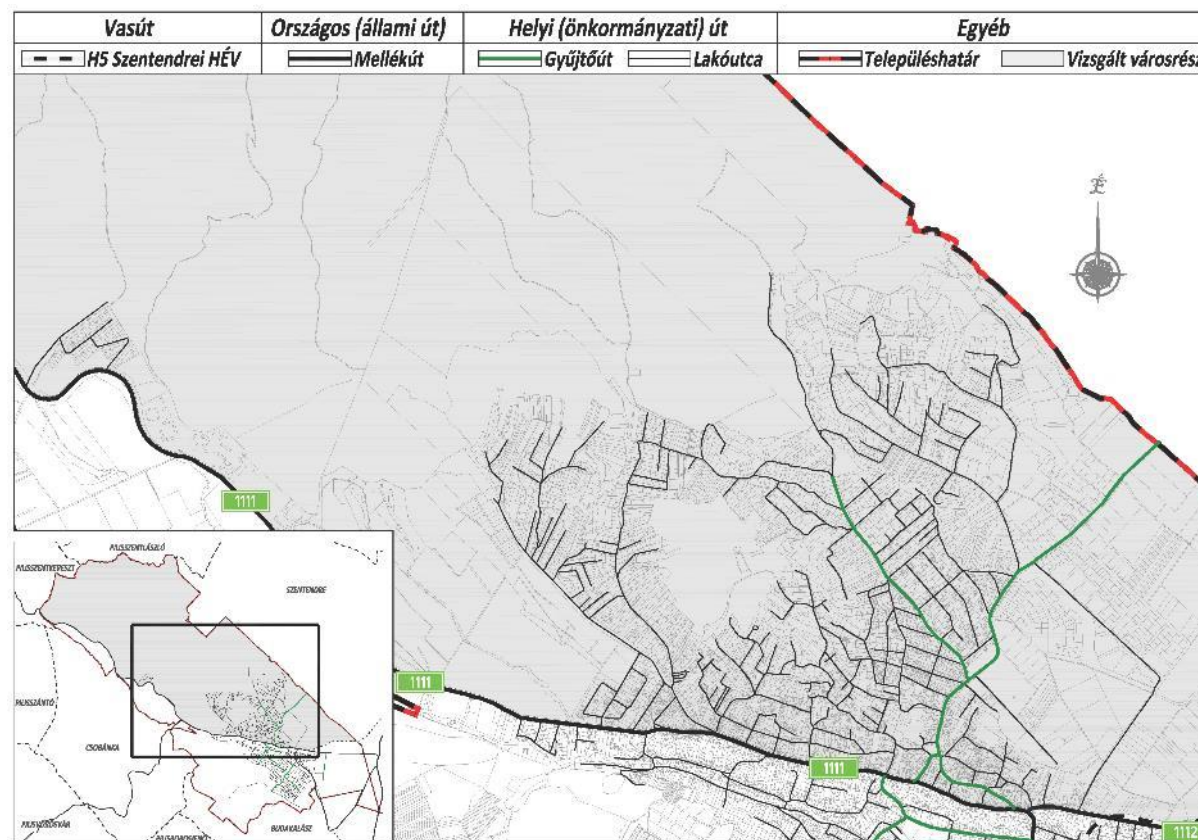
Városrész úthálózati elemei:

Országos (állami) közúthálózati elemek:

- 1111 j. Budakalász – Dobogókő - Esztergom összekötő út 4+985 – 15+850 km sz.
- 1112 j. Szentendre - Pomáz összekötő út 0+530 – 3+215 km sz.

Önkormányzati úthálózat:

- Gyűjtőutak: Vróci út, Susnyár utca (Bem József utca – Dúcz László utca közötti szakasza), Bem József utca, Szerb utca, Luppa Vidor utca



5. ábra – Északi városrész területe

4.6.1 Városrész gyűjtőútjaihoz kapcsolódó javasolt beavatkozások

A jelenlegi és tervezett gyűjtőutak esetében egyaránt fontos, hogy funkciójuk (a forgalom gyors és akadálytalan lebonyolódása) betöltése érdekében, a csatlakozó mellékutcákból érkezőkkel szemben a gyűjtőúton haladók elsőbbséget élvezzenek. Erre jelzőtáblával („Elsőbbségadás kötelező”, vagy „Állj, elsőbbségadás kötelező”) kell felhívni az alárendelt irányból érkezők figyelmét.

A **Vróci út** a Bem József utcából kiinduló, kétirányú, 4,0 m szélességű, aszfalt burkolatú gyűjtőút a település határáig húzódóan. Az út közvetlenül országos közúthálózati elemhez nem kapcsolódik. A Bem József utcával alkotott csomópontjában alárendelt irány, további csomópontjainak mellérendelt irányában az elsőbbségadási viszonyok megfelelő jelzése, „Elsőbbségadás kötelező” jelzőtáblák megléte szükséges.

A forgalomtechnikai javaslathoz kapcsolódó szükséges beavatkozásokat, tábla cseréket és kihelyezéseket az alábbi „I. SZ. MELLÉKLET - JAVASOLT FORGALOMTECHNIKAI INTÉZKEDÉSEKHEZ TARTOZÓ BEAVATKOZÁSOK - TÉRKÉPSZELVÉNYEK” mellékletben található térképszelvények tartalmazzák: **D-4; E-4**

A **Susnyár utca** – Dúcz László utca szakasz a Pomázt Szentendrével összekötő Pomázi út folytatásának tekinthető, 5,0 m szélességű, aszfalt burkolatú, két irányban járható gyűjtőút. A meglévő aszfaltburkolat állapota jelentősen leromlott. A keresztutcákkal alkotott csomópontjaiban fölérendelt irány, a csomópontokban jelzőtáblás szabályozás található. A szakaszon az elsőbbségadási kötelezettséget jelölő táblák állapotából származtatható beavatkozások, cserék elvégzendők a térképszelvényen ábrázoltak alapján.

A forgalomtechnikai javaslathoz kapcsolódó szükséges beavatkozásokat, tábla cseréket és kihelyezéseket az alábbi „I. SZ. MELLÉKLET - JAVASOLT FORGALOMTECHNIKAI INTÉZKEDÉSEKHEZ TARTOZÓ BEAVATKOZÁSOK - TÉRKÉPSZELVÉNYEK” mellékletben található térképszelvények tartalmazzák: **C-5; D-4; D-5; E-4**

A **Bem József utca** a fent ismertetett Susnyár utca folytatásaként halad déli irányba. 6,0 m szélességű, megfelelő állapotban lévő aszfalt burkolatú, két forgalmi irányú gyűjtőút. Csomópontjaiban elsőbbséggel rendelkező irány, táblás forgalomszabályozás található a szakaszon. Az utcában több helyen 30 km/h sebességkorlátozás és forgalomcsillapító küszöbök találhatóak. A szakaszon az elsőbbségadási kötelezettséget jelölő táblák állapotából származtatható beavatkozások, cserék elvégzendők a térképszelvényen ábrázoltak alapján.

A forgalomtechnikai javaslathoz kapcsolódó szükséges beavatkozásokat, tábla cseréket és kihelyezéseket az alábbi „I. SZ. MELLÉKLET - JAVASOLT FORGALOMTECHNIKAI INTÉZKEDÉSEKHEZ TARTOZÓ BEAVATKOZÁSOK - TÉRKÉPSZELVÉNYEK” mellékletben található térképszelvények tartalmazzák: **E-4; F-4**

A **Szerb utca** a Bem József utca és a Kossuth Lajos utca összeköttetését a Szabadság téren keresztül biztosító egyirányú gyűjtőút. 4,0 m szélességű aszfalt burkolata jó minőségű. A Kossuth Lajos utcával alkotott csomópontjában alárendelt irány, egyéb csomópont a szakaszon nem található. A szakaszon az elsőbbségadási kötelezettséget jelölő táblák állapotából származtatható beavatkozások, cserék elvégzendők a térképszelvényen ábrázoltak alapján.

A forgalomtechnikai javaslathoz kapcsolódó szükséges beavatkozásokat, tábla cseréket és kihelyezéseket az alábbi „I. SZ. MELLÉKLET - JAVASOLT FORGALOMTECHNIKAI INTÉZKEDÉSEKHEZ TARTOZÓ BEAVATKOZÁSOK - TÉRKÉPSZELVÉNYEK” mellékletben található térképszelvények tartalmazzák: **F-4**

A **Luppa Vidor utca** a Szerb utcával ellentétes irányú, egyirányú gyűjtőút, mely ahhoz hasonlóan a Kossuth Lajos utcához csatlakozik. Szélessége 3,0-4,0 m, aszfalt burkolata megfelelő állapotú. Csomópontjaiban jelzőtáblás forgalomszabályozás található.

A szakaszon az elsőbbségadási kötelezettséget jelölő táblák állapotából származtatható beavatkozások, cserék elvégzendők a térképszelvényen ábrázoltak alapján. A szakaszon 30 km/h-s sebességkorlátozás vezetendő be, a szükséges táblák kihelyezendők.

A Luppa Vidor utca és Vujicsics tér által alkotott csomópontban a beláthatóság és forgalombiztonság növelésének érdekében forgalomtechnikai tükör helyezendő ki a vonatkozó térképszelvényen jelzett helyre.

A forgalomtechnikai javaslathoz kapcsolódó szükséges beavatkozásokat, tábla cseréket és kihelyezéseket az alábbi „I. SZ. MELLÉKLET - JAVASOLT FORGALOMTECHNIKAI INTÉZKEDÉSEKHEZ TARTOZÓ BEAVATKOZÁSOK - TÉRKÉPSZELVÉNYEK” mellékletben található térképszelvények tartalmazzák: **F-4**

4.6.2 A városrészben javasolt egyirányúsításokhoz, szűk keresztmetszetű utakhoz és zsákutcákhoz kapcsolódó javasolt beavatkozások

A meglévő egyirányú utcák egy átgondolt rendszer részei. Javasolt a jelenlegi egyirányúsítások megtartása, valamint további utcákban az egyirányú forgalmi rend bevezetése egyértelmű forgalomtechnikai jelzésrendszerrel.

Egyirányú forgalmi rend bevezetése javasolt az alábbi szakaszokon:

- Szedres utca a Beniczky utca – Hegyalja utca szakaszon északi irányba
- Dankó Pista utca a Hegyalja utca – Beniczky utca szakaszon déli irányba
- Egres utca a Beniczky utca – Mogyoró utca szakaszon északi irányba
- Sztójity Sztefán utca egyirányúsítása déli irányba
- Nikola Tesla utca egyirányúsítása északi irányba

A javasolt beavatkozásokhoz szükséges az „Egyirányú forgalmú út [1]” (E-012), a „Behajtani tilos” (C-001) közúti jelzőtáblák kihelyezése, valamint a bevezetendő forgalmi renddel ellentétes jelzésekű táblák leszerelése/bontása.

A Messelia utca Otelló utca utáni szakaszán egyirányúsítás nem vezethető be, itt szükséges kitérő helyek kijelölése, azok kialakítása, megépítése.

A vizsgált útszakaszokon a rendelkezésre álló terület rendszerint szűk, mindkét oldalon kerítéssel, kapukkal határolt. Ebből adódóan csak kisajátítás és a meglévő építmények bontásával, átépítésével alakíthatóak ki szabványos kitérők. Jelenlegi állapotban az úthasználók kitaposott, kijárt területeken húzódnak félre esetleges járműtalálkozás esetén. Ezek általában kapubehajtók, kerítések melletti kiszögellések, az út számára fenntartott terület kiszélesedései. Javasoljuk ezen meglévő kikerülési helyek fenntartását és bővítését, az út melletti területek rendezését, megfelelő karbantartásának biztosítását.

Javasoljuk a szembetalálkozó gépjárművek akadálytalan továbbhaladásának érdekében burkolt útszakaszokon a burkolat szélesítését, burkolatlan utakon a szükséges szélességben gépjárművel járható felületek kialakítását növényirtással, tereprendezéssel. Helyszíni szemlék alapján, az „I. SZ. MELLÉKLET - JAVASOLT FORGALOMTECHNIKAI INTÉZKEDÉSEKHEZ TARTOZÓ BEAVATKOZÁSOK - TÉRKÉPSZELVÉNYEK” mellékletben jelölt helyszíneken javasoljuk a meglévő kikerülési helyek bővítését, új félreállási, kikerülési helyek kialakítását, valamint az emelkedőkön felfelé haladó járművek elsőbbségének biztosítását közúti jelzőtáblákkal.

A kialakított félrehúzódnási szakaszoknál legalább 10,0 m hosszon javasolt 4,75 m szélességű gépjárművel járható felület fenntartása (2 x 2,00 m mértékadó gépjármű szélessége, 3 x 0,25 m oldalakadály távolság a gépjárművek között és mellett).

A városrészben számos zsákutca található, melyek táblázása javasolt.

A Fáy András utca – Kistrét utca csomópontban a beláthatóság és forgalombiztonság növelésének érdekében forgalomtechnikai tükör helyezendő ki a vonatkozó térképszelvényen jelzett helyre.

A forgalomtechnikai javaslathoz kapcsolódó szükséges beavatkozásokat, tábla cseréket és kihelyezéseket az alábbi „I. SZ. MELLÉKLET - JAVASOLT FORGALOMTECHNIKAI INTÉZKEDÉSEKHEZ TARTOZÓ BEAVATKOZÁSOK - TÉRKÉPSZELVÉNYEK” mellékletben található térképszelvények tartalmazzák:

D-3; D-4; E-2; E-3; E-4; F-2; F-3; F-4

4.7 A TELEPÜLÉSEN TALÁLHATÓ BALESETI GÓCPONTOKBAN JAVASOLT FORGALOMTECHNIKAI BEAVATKOZÁSOK

4.7.1 1111 JELŰ ÚT 3+680 KM SZELVÉNY TÉRSÉGE (ÁRPÁD FEJEDELEM ÚT – BAJCSY-ZSILINSZKY U.)

A Bajcsy-Zsilinszky utca 1111 jelű útba történő becsatlakozása ívben helyezkedik el. A csomópont „Állj! Elsőbbségadás kötelező” táblával szabályozott. A főpályán „40 km/h-ás sebességkorlátozás” van érvényben. A Bajcsy-Zsilinszky utca torkolatában kijelölt gyalogos-átkelőhely került kialakításra, mely csak a jelzőtáblából derül ki, burkolati jelek teljes egészében lekoptak. A főpályán a Pomáz felőli irányból megállási tilalom van elrendelve a csomópont előtt, mely a csomópont után már nem folytatódik. A megállási tilalom ellenére nem csak a becsatlakozás után, hanem előtte is rendszeresen gépkocsik várakoznak az útpadkán, melyek a Bajcsy-Zsilinszky utca felől érkezők kikanyarodáshoz szükséges megfelelő kilátását akadályozzák

Beavatkozási javaslatok:

- Lassító harántcsíkozás alkalmazása a közúton a becsatlakozás előtt mindkét irányból
- Megállási tilalom bevezetése Pomáz felől a becsatlakozás után is mintegy 50 m hosszban
- Kopott jelzőtáblák lecserélése
- Kopott útburkolati jelek helyreállítása (gyalogos-átkelőhely, helyzetjelző vonal, STOP felirat)

A forgalomtechnikai javaslatához kapcsolódó szükséges tábla cseréket és kihelyezéseket az alábbi „I. SZ. MELLÉKLET - JAVASOLT FORGALOMTECHNIKAI INTÉZKEDÉSEKHEZ TARTOZÓ BEAVATKOZÁSOK - TÉRKÉPSZELVÉNYEK” mellékletben található térképszelvények tartalmazzák: **H-6; I-6**

4.7.2 1111 J. ÚT 4+590 KM SZELVÉNY TÉRSÉGE (JÓZSEF ATTILA UTCA)

A 1111 jelű út fenti szakasza enyhe „S” útkanyarulat közepén helyezkedik el, ahol kijelölt gyalogos-átkelőhely található. Az „S” kanyarulat ellenére az útszakasz jól belátható. Az átkelőhely „Gyalogos átkelés” veszélyt jelző táblával és útburkolati jellel megfelelő távolságban elő van jelezve, bár utóbbiak kopott állapotúak. Sebességkorlátozás az adott szakaszon nincs.

Beavatkozási javaslatok:

- Lassító harántcsíkozás alkalmazása a gyalogos-átkelőhely előtt mindkét irányból
- 40 km/h-ás sebességkorlátozás bevezetése a közút adott szakaszán
- Előzési tilalom bevezetése
- A „Gyalogos-átkelőhely” jelzőtábla sárga villogóval történő kiegészítése
- Kopott útburkolati jelek helyreállítása (gyalogos-átkelőhely, gyalogos-átkelőhely piktogram, terelő és záróvonalak)

A forgalomtechnikai javaslatához kapcsolódó szükséges tábla cseréket és kihelyezéseket az alábbi „I. SZ. MELLÉKLET - JAVASOLT FORGALOMTECHNIKAI INTÉZKEDÉSEKHEZ TARTOZÓ BEAVATKOZÁSOK - TÉRKÉPSZELVÉNYEK” mellékletben található térképszelvények tartalmazzák: **G-5**

4.7.3 1111 J. ÚT 5+540 KM SZELVÉNY TÉRSÉGE (KOSSUTH LAJOS U. – SZABADSÁG TÉR)

A 1111 jelű út fenti szakasza enyhe „S” útkanyarulatban helyezkedik el. A Szabadság tér két oldalán egy-egy útsatlakozás található a 1111 jelű út irányába. (Szerb utca és Községház utca) A két utcával közrefogott útszakaszon autóbuszöböl került kialakításra a közút szelvényezés szerinti jobb oldalán. Az útsatlakozások „Állj! Elsőbbségadás kötelező” táblával szabályozottak, mivel mindkét esetben korlátozott látómező biztosítható. Az „Állj! Elsőbbségadás kötelező” jelzőtáblák táblák kopottak. A Községház utca esetében az úthoz közeli beépítettség, míg a Szerb utca esetében a megálló autóbuszok miatt elégtelen a közútra történő kilátás. A Szabadság tér előtt (szelvényezés szerint) kijelölt gyalogos-átkelőhely található a 1111 jelű úton, melyet a gyalogosok a számos kereskedelmi egység rövidebb elérése miatt sokszor nem vesznek igénybe. Az elsőbbség szabályozó táblák, valamint az útburkolati jelek kopottak. Sebességkorlátozás az adott szakaszon nincs.

Beavatkozási javaslatok:

- 40 km/h-ás sebességkorlátozás bevezetése a közút adott szakaszán
- A „Gyalogos-átkelőhely” jelzőtábla sárga villogóval történő kiegészítése
- Kopott útburkolati jelek felújítása, kiegészítése
- Kopott elsőbbség szabályozó táblák cseréje
- Forgalomtechnikai tükör kihelyezése a Községház utcával szembe

A forgalomtechnikai javaslatához kapcsolódó szükséges tábla cseréket és kihelyezéseket az alábbi „I. SZ. MELLÉKLET - JAVASOLT FORGALOMTECHNIKAI INTÉZKEDÉSEKHEZ TARTOZÓ BEAVATKOZÁSOK - TÉRKÉPSZELVÉNYEK” mellékletben található térképszelvények tartalmazzák: **F-4**

4.7.4 RÁKÓCZI FERENC UTCA – SZŐLŐTELEP UTCA CSOMÓPONTJA

A Szőlőtelep utca Rákóczi Ferenc utcába történő becsatlakozása enyhe ívben helyezkedik el, az ív külső oldalán. A becsatlakozási szög lapos, ~40°-os kialakítású. A csomópont „Állj! Elsőbbségadás kötelező” táblával szabályozott, mely burkolati jellel nincs megerősítve. A főpályán sebességkorlátozás, illetve egyéb korlátozás nincs. Az útsatlakozás torkolatának kialakítása lassítás nélküli kihajtásnak a lehetőségét „biztosítja” a Szőlőtelep utcából a Rákóczi Ferenc utca déli irányába. Forgalomtechnikai javaslat a Szőlőtelep utca csomópont irányába történő egyirányúsítása.

A szóban forgó becsatlakozástól pár méterre a Levendula utca csatlakozik be a Szőlőtelep utcába nyugati irányból. Ebben az esetben a jobbról jövő gépjárműnek van elsőbbsége. (jobbkez szabály) A Levendula utcából a Rákóczi Ferenc utca déli irányába történő kihaladásakor az „Állj! Elsőbbségadás kötelező” jelzőtábla észrevehetően.

Beavatkozási javaslatok:

- A csomópont torkolatának átalakítása oly módon, hogy a lapos becsatlakozási szög megszűnjön (szegélykorrekció)
- „Állj! Elsőbbségadás kötelező” jelzőtábla kihelyezése a Levendula utcába
- Az elsőbbséget szabályozó tábla áthelyezése jobban észrevehető helyre
- Az elsőbbségi kötelezettség megerősítése útburkolati jelekkel (helyzetjelző vonal, STOP felirat)

A forgalomtechnikai javaslatához kapcsolódó szükséges tábla cseréket és kihelyezéseket az alábbi „I. SZ. MELLÉKLET - JAVASOLT FORGALOMTECHNIKAI INTÉZKEDÉSEKHEZ TARTOZÓ BEAVATKOZÁSOK - TÉRKÉPSZELVÉNYEK” mellékletben található térképszelvények tartalmazzák: I-4

4.7.5 HUSZÁR UTCA – TÉL UTCA CSOMÓPONTJA

A Huszár utca fenti szakasza „S” útkanyarulatban helyezkedik el. A csomópont „Elsőbbségadás kötelező” jelzőtáblával szabályozott. A főirány a Huszár utca. Az útkanyarulat miatt a Huszár utcából balra kanyarodó járművek, illetve a szembeől érkező járművek kölcsönösen nehezen észlelik egymást. A szakaszon sebességkorlátozás, illetve egyéb tilalom nincs bevezetve. Az útkanyarulatra tábla nem hívja fel a figyelmet.

Beavatkozási javaslatok:

- 40 km/h-ás sebességkorlátozás bevezetése a Huszár utca adott szakaszán
- „Egymás utáni veszélyes útkanyarulatok” tábla kihelyezése

A forgalomtechnikai javaslatához kapcsolódó szükséges tábla cseréket és kihelyezéseket az alábbi „I. SZ. MELLÉKLET - JAVASOLT FORGALOMTECHNIKAI INTÉZKEDÉSEKHEZ TARTOZÓ BEAVATKOZÁSOK - TÉRKÉPSZELVÉNYEK” mellékletben található térképszelvények tartalmazzák: **F-3; F-4; G-4**








5. MEGLÉVŐ ÉS KIHELYEZENDŐ KÖZÚTI JELZŐTÁBLÁK TÁBLÁZATOS FELDOLGOZÁSA

Táblacs. sorszám	Pontszám	Térképsz. jele	Közterület neve	EOV koordináta		Jel	Fénykép	Állapot	Javaslat	Javaslat megval. nélkül
				X	Y					
1.	711001	G-5	Hősök tere	648462,04	255936,78	E-038		megfelelő	-	-
2.	711002	G-5	Hősök tere	648459,96	255926,06	B-001 D-017		megfelelő megfelelő	- -	- -
3.	711003	G-5	Hősök tere	648460,65	255914,90	D-014		sérült	csere	csere
4.	711004	G-5	Hősök tere	648455,51	255919,43	útirány- jelző (MK Nzrt.)		megfelelő	-	-
5.	711005	G-4	Hősök tere	648431,95	255926,61	B-001 D-017		megfelelő megfelelő	- -	- -
6.	711006	G-4	Hősök tere	648422,44	255931,47	E-038		megfelelő	-	-








Táblacs. sorszám	Pontszám	Térképsz. jele	Közterület neve	EOV koordináta		Jel	Fénykép	Állapot	Javaslat	Javaslat megval. nélkül
				X	Y					
7.	711007	G-4	Hősök tere	648425,37	255935,54	D-014		megfelelő	-	-
8.	711008	G-4	Hősök tere	648432,71	255934,44	útirány- jelző (MK Nzrt.)		megfelelő	-	-
9.	711009	G-4	Hősök tere	648432,64	255940,59	E-038		megfelelő	-	-
10.	711010	G-5	Hősök tere	648451,98	255945,32	B-001 D-017		deformált megfelelő	csere -	csere -
11.	711011	G-5	Hősök tere	648458,43	255951,75	E-038		megfelelő	-	-
12.	711012	G-5	Hősök tere	648461,24	255945,86	D-014		megfelelő	-	-

POMÁZ VÁROS BELTERÜLETÉN A MEGLÉVŐ KRESZ TÁBLÁK FELMÉRÉSE ÉS JAVASLAT A HIÁNYZÓ TÁBLÁK PÓTLÁSÁRA

Táblacs. sorszám	Pontszám	Térképsz. jele	Közterület neve	EOV koordináta		Jel	Fénykép	Állapot	Javaslat	Javaslat megval. nélkül
				X	Y					
13.	711013	G-5	Hősök tere	648458,15	255942,60	E-038		megfelelő	-	-
14.	711014	G-5	Hősök tere	648456,88	255939,77	útirány-jelző (MK Nzrt.)		megfelelő	-	-
15.	711016	G-5	Mártírok útja	648748,32	255916,50	A-038 H-022 A-046		megfelelő megfelelő megfelelő	· · ·	· · ·
16.	711017	G-5	Mártírok útja	648749,78	255926,34	A-038 H-022 A-045		megfelelő megfelelő megfelelő	· · ·	· · ·
17.	711018	G-5	Mártírok útja	648780,90	255920,19	A-047		megfelelő	-	-
18.	711019	G-5	Mártírok útja	648779,54	255910,81	A-048		megfelelő	-	-
19.	711020	G-5	Mártírok útja	648798,08	255907,66	A-050		megfelelő	-	-

Táblacs. sorszám	Pontszám	Térképsz. jele	Közterület neve	EOV koordináta		Jel	Fénykép	Állapot	Javaslat	Javaslat megval. nélkül
				X	Y					
20.	711021	G-5	Mártírok útja	648800,28	255917,09	A-049		deformált	csere	csere
21.	711022	G-5	Mártírok útja	648865,15	255904,81	A-044		megfelelő	-	-
22.	711023	G-5	Mártírok útja	648852,30	255899,43	A-044		megfelelő	-	-
23.	711025	G-5	Mártírok útja	648877,63	255893,04	A-044		megfelelő	-	-
24.	711026	G-5	Mártírok útja	648894,58	255897,97	A-044		megfelelő	-	-
25.	711028	G-5	Szentendrei út	648923,35	255894,79	A-050		megfelelő	-	-
26.	711029	G-5	Szentendrei út	648921,90	255885,68	A-049		megfelelő	-	-

POMÁZ VÁROS BELTERÜLETÉN A MEGLÉVŐ KRESZ TÁBLÁK FELMÉRÉSE ÉS JAVASLAT A HIÁNYZÓ TÁBLÁK PÓTLÁSÁRA

Táblacs. sorszám	Pontszám	Térképsz. jele	Közterület neve	EOV koordináta		Jel	Fénykép	Állapot	Javaslat	Javaslat megval. nélkül
				X	Y					
27.	711030	G-5	Szentendrei út	648949,33	255881,30	A-047		megfelelő	-	-
28.	711031	G-5	Szentendrei út	648951,02	255890,02	A-048		megfelelő	-	-
29.	711032	G-5	Szentendrei út	648986,55	255883,37	A-038 H-022 A-046		megfelelő megfelelő megfelelő	: : :	: : :
30.	711033	G-5	Szentendrei út	648984,92	255875,31	A-038 H-022 A-045		megfelelő megfelelő megfelelő	: : :	: : :
31.	711034	G-6	Szentendrei út	649458,18	255788,89	D-001		megfelelő	-	-
32.	711035	G-6	Szentendrei út	649558,24	255772,82	E-021		megfelelő	-	-
33.	711036	G-6	Szentendrei út	649559,26	255782,35	E-020		megfelelő	-	-

Táblacs. sorszám	Pontszám	Térképsz. jele	Közterület neve	EOV koordináta		Jel	Fénykép	Állapot	Javaslat	Javaslat megval. nélkül
				X	Y					
34.	711037	G-6	Szentendrei út	649576,41	255770,07	A-024 H-018		megfelelő megfelelő	: :	: :
35.	711039	G-6	Szentendrei út	649503,06	255789,14	C-048 H-017		megfelelő megfelelő	: :	: :
36.	711040	G-6	Szentendrei út	649493,31	255792,24	E-012		megfelelő	-	-
37.	711041	G-6	Szentendrei út	649468,61	255796,15	C-001 D-001		megfelelő megfelelő	: :	: :
38.	711043	G-5	Szentendrei út	649056,10	255870,42	F-005 kieg.		kopott kopott	csere csere	csere csere
39.	711044	G-5	Mártírok útja	648822,84	255917,80	E-012 E-046 kieg.		megfelelő megfelelő megfelelő	: : :	: : :
40.	711045	G-5	Mártírok útja	648793,41	255917,97	C-001		sérült	csere	csere

POMÁZ VÁROS BELTERÜLETÉN A MEGLÉVŐ KRESZ TÁBLÁK FELMÉRÉSE ÉS JAVASLAT A HIÁNYZÓ TÁBLÁK PÓTLÁSÁRA

Táblacs. sorszám	Pontszám	Térképsz. jele	Közterület neve	EOV koordináta		Jel	Fénykép	Állapot	Javaslat	Javaslat megval. nélkül
				X	Y					
41.	711046	G-5	Mártírok útja	648780,02	255921,07	útirány-jelző (MK Nzrt.) G-075		kopott kopott	csere csere	csere csere
42.	711047	G-5	Mártírok útja	648603,49	255958,38	útirány-jelző (MK Nzrt.)		megfelelő	-	-
43.	711048	G-5	Mártírok útja	648566,88	255963,48	útirány-jelző (MK Nzrt.) G-075		deformált megfelelő	csere -	csere -
44.	712001	G-6	Bartók Béla utca	649497,16	255776,68	B-002		megfelelő	-	-
45.	712002	G-6	Erkel Ferenc utca	649497,16	255776,68	B-002		kopott	csere	csere
46.	712003	G-6	Erkel Ferenc utca	649481,45	255753,51	C-033		kopott	csere	csere
47.	712004	G-6	Táncsics Mihály utca	649441,31	255639,20	B-001		megfelelő	-	-








Táblacs. sorszám	Pontszám	Térképsz. jele	Közterület neve	EOV koordináta		Jel	Fénykép	Állapot	Javaslat	Javaslat megval. nélkül
				X	Y					
48.	712005	G-6	Kodály Zoltán utca	649361,07	255667,28	G-301		kopott	csere	csere
49.	712006	G-6	Kálmán Imre utca	649237,65	255678,24	G-301		megfelelő	-	-
50.	712007	G-6	Kálmán Imre utca	649270,82	255821,19	B-002		megfelelő	-	-
51.	712008	G-6	Somogyi B. utca	649182,17	255835,50	B-002		kopott	csere	csere
52.	712009	G-5	Somogyi B. utca	649154,97	255689,98	G-301		megfelelő	-	-
53.	712010	G-5	Beethoven utca	649070,58	255719,28	A-014 C-033		megfelelő deformált	- csere	- csere
54.	712011	G-5	Táncsics Mihály utca	649073,53	255709,54	C-023		megfelelő	-	-

POMÁZ VÁROS BELTERÜLETÉN A MEGLÉVŐ KRESZ TÁBLÁK FELMÉRÉSE ÉS JAVASLAT A HIÁNYZÓ TÁBLÁK PÓTLÁSÁRA

Táblacs. sorszám	Pontszám	Térképsz. jele	Közterület neve	EOV koordináta		Jel	Fénykép	Állapot	Javaslat	Javaslat megval. nélkül
				X	Y					
55.	712013	G-5	Beethoven utca	649051,27	255649,41	A-014 C-033		megfelelő megfelelő	∴ ∴	∴ ∴
56.	712014	G-5	Beethoven utca	649051,21	255613,89	C-033		megfelelő	-	-
57.	712017	H-5	Bihari J. utca	648995,89	255412,23	C-048 H-048		kopott deformált	csere csere	csere csere
58.	712018	G-5	Beethoven utca	649068,64	255745,03	A-014 C-033		megfelelő elmozdult	∴ igazítás	∴ igazítás
59.	712019	G-5	Beethoven utca	649094,46	255850,08	B-002		kopott	csere	csere
60.	712020	G-5	Beethoven utca	649088,26	255852,01	C-023		sérült	csere	csere
61.	712021	G-5	Verdi utca	649006,05	255865,20	B-002		megfelelő	-	-

Táblacs. sorszám	Pontszám	Térképsz. jele	Közterület neve	EOV koordináta		Jel	Fénykép	Állapot	Javaslat	Javaslat megval. nélkül
				X	Y					
62.	712022	G-5	Katona S. utca	648887,39	255750,93	G-301		megfelelő	bontás	-
63.	712023	G-5	Katona S. utca	648919,79	255885,20	B-002		megfelelő	tisztítás	tisztítás
64.	712024	F-5	Fáy András utca	648447,80	256015,46	C-048		megfelelő	-	-
65.	712025	F-5	Fáy András utca	648454,45	255989,74	A-037		megfelelő	-	-
66.	712026	F-5	Fáy András utca	648459,34	256002,01	C-001		megfelelő	-	-
67.	712027	G-5	Fáy András utca	648466,04	255959,55	C-002 kieg.		megfelelő megfelelő	∴ ∴	∴ ∴
68.	712028	G-5	Fáy András utca	648458,85	255955,11	C-028 B-002		megfelelő megfelelő	∴ ∴	∴ ∴


POMÁZ VÁROS BELTERÜLETÉN A MEGLÉVŐ KRESZ TÁBLÁK FELMÉRÉSE ÉS JAVASLAT A HIÁNYZÓ TÁBLÁK PÓTLÁSÁRA

Táblacs. sorszám	Pontszám	Térképsz. jele	Közterület neve	EOV koordináta		Jel	Fénykép	Állapot	Javaslat	Javaslat megval. nélkül
				X	Y					
69.	712029	F-4	Fáy András köz	648413,49	256062,41	B-001		sérült	csere	csere
70.	712031	F-4	Verebes utca	648332,01	256081,59	C-023		sérült	csere	csere
71.	712032	F-4	Verebes utca	648340,03	256083,11	B-001 D-003		sérült sérült	csere csere	csere csere
72.	712034	F-4	Verebes utca	648257,11	256054,95	C-023		sérült	csere	csere
73.	712036	F-4	Luppa V. utca	648236,68	256043,41	C-001		növényzet által benőtt	növény-irtás	növény-irtás
74.	712037	F-4	Luppa V. utca	648253,46	256038,29	A-027		kopott	csere	csere
75.	712038	F-4	Kisrét utca	648300,07	256106,31	B-001		kopott	csere	csere

Táblacs. sorszám	Pontszám	Térképsz. jele	Közterület neve	EOV koordináta		Jel	Fénykép	Állapot	Javaslat	Javaslat megval. nélkül
				X	Y					
76.	712039	F-4	Fáy András utca	648302,02	256107,13	E-012		deformált	csere	csere
77.	712040	F-4	Fáy András utca	648299,52	256131,87	C-001		sérült	csere	csere
78.	712041	F-4	Plébánia utca	648116,14	256324,87	G-301		kopott	csere	csere
79.	712042	F-4	Fáy András utca	648018,02	256217,72	E-012 C-023 kieg.		sérült sérült megfelelő	csere csere -	csere csere -
80.	712043	F-4	Plébánia utca	647996,83	256222,83	B-001		megfelelő	-	-
81.	712044	F-4	Luppa V. utca	647993,64	256207,75	C-001		kopott	csere	csere
82.	712045	F-4	Lámpa utca	648175,51	256141,59	E-012 E-046 H-040		megfelelő megfelelő megfelelő	: : tisztítás	: : tisztítás








POMÁZ VÁROS BELTERÜLETÉN A MEGLÉVŐ KRESZ TÁBLÁK FELMÉRÉSE ÉS JAVASLAT A HIÁNYZÓ TÁBLÁK PÓTLÁSÁRA

Táblacs. sorszám	Pontszám	Térképsz. jele	Közterület neve	EOV koordináta		Jel	Fénykép	Állapot	Javaslat	Javaslat megval. nélkül
				X	Y					
83.	712046	F-4	Lámpa utca	648180,44	256140,08	egyedi		megfelelő	-	-
84.	712047	F-4	Fáy András utca	648214,13	256139,96	F-036		sérült	csere	csere
85.	712048	F-4	Lámpa utca	648159,60	256072,90	C-001 kieg.		megfelelő megfelelő	: -	: -
86.	712049	F-4	Luppa V. utca	648162,90	256071,64	B-001 D-001		megfelelő megfelelő	bontás -	: -
87.	712050	F-4	Luppa V. utca	648161,13	256065,64	C-001		sérült	csere	csere
88.	712051	F-4	Luppa V. utca	648153,51	256061,32	C-002 kieg.		megfelelő megfelelő	: -	: -
89.	712052	F-4	Lámpa utca	648154,95	256073,02	D-003		sérült	csere	csere

Táblacs. sorszám	Pontszám	Térképsz. jele	Közterület neve	EOV koordináta		Jel	Fénykép	Állapot	Javaslat	Javaslat megval. nélkül
				X	Y					
90.	712053	F-4	Luppa V. utca	648154,95	256073,02	E-012 A-053		megfelelő megfelelő	: -	: -
91.	712054	F-4	Luppa V. utca	648228,09	256058,58	E-012 A-053		megfelelő megfelelő	: -	: -
92.	712055	G-4	Luppa V. utca	648362,20	255967,95	E-012		növényzet által benőtt	növény- irtás	növény- irtás
93.	712056	G-4	Hősök tere	648367,85	255958,59	G-301		megfelelő	-	-
94.	712057	G-4	Hősök tere	648379,69	255950,42	E-046 H-032 kieg.		sérült megfelelő megfelelő	csere : -	csere : -
95.	712058	G-4	Hősök tere	648378,51	255959,26	C-048		megfelelő	-	-
96.	712059	F-4	Nikola Tesla utca	648046,89	256085,13	C-048 H-040		sérült megfelelő	bontás bontás	csere -

POMÁZ VÁROS BELTERÜLETÉN A MEGLÉVŐ KRESZ TÁBLÁK FELMÉRÉSE ÉS JAVASLAT A HIÁNYZÓ TÁBLÁK PÓTLÁSÁRA

Táblacs. sorszám	Pontszám	Térképsz. jele	Közterület neve	EOV koordináta		Jel	Fénykép	Állapot	Javaslat	Javaslat megval. nélkül
				X	Y					
97.	712060	F-4	Nikola Tesla utca	648055,46	256080,80	B-001 D-002		kopott megfelelő	csere -	csere -
98.	712061	F-4	Luppa V. utca	648059,03	256083,20	C-001		kopott	csere	csere
99.	712062	F-4	Nikola Tesla utca	648036,36	256028,78	B-002		megfelelő	bontás	-
100.	715001	F-4	Sztojty Sz. u.	647952,61	256061,69	B-006 C-048		sérült sérült	bontás bontás	csere csere
101.	715002	F-4	Sztojty Sz. u.	647947,21	256062,32	B-002		megfelelő	-	-
102.	715003	F-4	Sztojty Sz. u.	647958,00	256082,45	B-005		megfelelő	bontás	-
103.	715004	F-4	Sztojty Sz. u.	647963,96	256083,71	F-028		kopott	csere	csere

Táblacs. sorszám	Pontszám	Térképsz. jele	Közterület neve	EOV koordináta		Jel	Fénykép	Állapot	Javaslat	Javaslat megval. nélkül
				X	Y					
104.	715005	F-4	Sztojty Sz. u.	647964,84	256085,31	F-027		kopott	bontás	csere
105.	715006	F-4	Sztojty Sz. u.	647990,53	256134,98	D-002		kopott	bontás	csere
106.	715007	F-4	Sztojty Sz. u.	647989,39	256146,12	C-048		megfelelő	-	-
107.	715008	F-4	Luppa V. utca	648000,02	256165,53	E-012		megfelelő	-	-
108.	715010	F-4	Vujicsics tér	647992,57	256229,57	E-038		kopott	csere	csere
109.	715012	F-4	Bem József utca	647981,94	256246,16	E-038		kopott	csere	csere
110.	715013	F-4	Bem József utca	647989,23	256343,68	A-013 C-033		kopott kopott	csere csere	csere csere

POMÁZ VÁROS BELTERÜLETÉN A MEGLÉVŐ KRESZ TÁBLÁK FELMÉRÉSE ÉS JAVASLAT A HIÁNYZÓ TÁBLÁK PÓTLÁSÁRA

Táblacs. sorszám	Pontszám	Térképsz. jele	Közterület neve	EOV koordináta		Jel	Fénykép	Állapot	Javaslat	Javaslat megval. nélkül
				X	Y					
111.	715014	E-4	Bem József utca	648019,78	256469,46	E-054 H-032		sérült megfelelő	csere -	csere -
112.	715015	E-4	Bem József utca	648001,63	256438,66	A-013 C-033		deformált kopott	csere csere	csere csere
113.	715016	E-4	Bem József utca	648048,45	256525,95	A-013 C-033		kopott kopott	csere csere	csere csere
114.	715018	E-4	Susnyári út	648190,86	256646,39	A-024		megfelelő	-	-
115.	715019	E-4	Bem József utca	648169,98	256639,20	A-017		kopott	csere	csere
116.	715021	E-4	Ravatalozó utca	648180,95	256635,30	B-001		kopott	csere	csere
117.	719001	G-5	Magyar utca	648489,90	255860,78	B-001		megfelelő	-	-

Táblacs. sorszám	Pontszám	Térképsz. jele	Közterület neve	EOV koordináta		Jel	Fénykép	Állapot	Javaslat	Javaslat megval. nélkül
				X	Y					
118.	719002	G-5	József Attila utca	648469,63	255888,66	A-021 A-020		megfelelő megfelelő	- -	- -
119.	719003	G-5	József Attila utca	648468,14	255876,28	B-001 D-003		kopott megfelelő	csere -	csere -
120.	719004	G-5	József Attila utca	648464,96	255832,16	E-038		megfelelő	-	-
121.	719005	G-5	József Attila utca	648464,68	255825,93	E-038		megfelelő	-	-
122.	719006	G-5	József Attila utca	648461,99	255805,45	útirány- jelző (MK Nzrt.) G-075		növényzet által benőtt megfelelő	növény- irtás -	növény- irtás -
123.	719008	G-5	József Attila utca	648463,30	255748,12	E-039		megfelelő	-	-
124.	719009	G-5	Dózsa György utca	648465,31	255743,39	E-012		növényzet által benőtt	növény- irtás	növény- irtás

POMÁZ VÁROS BELTERÜLETÉN A MEGLÉVŐ KRESZ TÁBLÁK FELMÉRÉSE ÉS JAVASLAT A HIÁNYZÓ TÁBLÁK PÓTLÁSÁRA

Táblacs. sorszám	Pontszám	Térképsz. jele	Közterület neve	EOV koordináta		Jel	Fénykép	Állapot	Javaslat	Javaslat megval. nélkül
				X	Y					
125.	719010	G-5	József Attila utca	648487,43	255711,92	C-043		megfelelő	-	-
126.	719011	G-5	József Attila utca	648494,59	255702,42	A-020		megfelelő	-	-
127.	719012	G-5	József Attila utca	648538,76	255652,51	C-002 H-083		<u>kopott</u> sérült	<u>csere</u> csere	<u>csere</u> csere
128.	719013	G-5	József Attila utca	648545,82	255647,92	C-043		megfelelő	-	-
129.	719014	G-5	József Attila utca	648577,19	255630,00	útirány- jelző (MK Nzrt.) G-075		sérült megfelelő	<u>csere</u> -	<u>csere</u> -
130.	719015	G-5	József Attila utca	648580,51	255626,11	E-038		megfelelő	-	-
131.	719016	H-5	József Attila utca	648745,97	255485,32	E-038		megfelelő	-	-

Táblacs. sorszám	Pontszám	Térképsz. jele	Közterület neve	EOV koordináta		Jel	Fénykép	Állapot	Javaslat	Javaslat megval. nélkül
				X	Y					
132.	719017	H-5	József Attila utca	648747,26	255474,72	B-001 D-017		megfelelő megfelelő	∴ ∴	∴ ∴
133.	719018	H-5	Rákóczi Ferenc utca	648743,38	255468,87	E-038		megfelelő	-	-
134.	719019	H-5	Rákóczi Ferenc utca	648746,74	255462,75	útirány- jelző (MK Nzrt.)		megfelelő	-	-
135.	719020	H-5	Árpád fejedelem u.	648748,95	255454,40	B-001 D-017		sérült sérült	<u>csere</u> <u>csere</u>	<u>csere</u> <u>csere</u>
136.	719021	H-5	Árpád fejedelem u.	648771,99	255450,89	útirány- jelző (MK Nzrt.)		megfelelő	-	-
137.	719022	H-5	Árpád fejedelem u.	648775,64	255446,15	D-014		megfelelő	-	-
138.	719023	H-5	Árpád fejedelem u.	648778,79	255459,38	B-001 D-017		megfelelő megfelelő	∴ ∴	∴ ∴

POMÁZ VÁROS BELTERÜLETÉN A MEGLÉVŐ KRESZ TÁBLÁK FELMÉRÉSE ÉS JAVASLAT A HIÁNYZÓ TÁBLÁK PÓTLÁSÁRA

Táblacs. sorszám	Pontszám	Térképsz. jele	Közterület neve	EOV koordináta		Jel	Fénykép	Állapot	Javaslat	Javaslat megval. nélkül
				X	Y					
139.	719024	H-5	Vasút utca	648776,76	255475,96	útirány-jelző (MK Nzrt.)		megfelelő	-	-
140.	719025	H-5	Vasút utca	648779,03	255478,27	D-014		megfelelő	-	-
141.	719026	H-5	Vasút utca	648769,27	255481,91	B-001 D-017		megfelelő megfelelő	: :	: :
142.	719028	H-5	József Attila utca	648761,55	255485,56	E-038		megfelelő	-	-
143.	719029	H-5	József Attila utca	648755,82	255481,38	útirány-jelző (MK Nzrt.)		deformált	csere	csere
144.	719030	H-5	József Attila utca	648752,78	255485,62	D-014		megfelelő	-	-
145.	719031	H-5	József Attila utca	648752,79	255523,55	egyedi		megfelelő	-	-

Táblacs. sorszám	Pontszám	Térképsz. jele	Közterület neve	EOV koordináta		Jel	Fénykép	Állapot	Javaslat	Javaslat megval. nélkül
				X	Y					
146.	719032	H-5	Vasút utca	648788,04	255493,72	E-038		növényzet által benőtt	növény-irtás	növény-irtás
147.	719034	H-5	Vasút utca	648793,43	255473,09	C-002 kieg. kieg. D-021		megfelelő megfelelő sérült megfelelő	: csere csere :	: csere csere :
148.	719035	G-5	József Attila utca	648714,39	255565,52	E-039		megfelelő	-	-
149.	719036	G-5	József Attila utca	648713,81	255567,38	E-046 E-012 egyedi		megfelelő megfelelő megfelelő	: : :	: : :
150.	719037	G-5	József Attila utca	648683,66	255594,40	C-001		megfelelő	-	-
151.	719038	G-5	József Attila utca	648680,12	255598,01	B-002		megfelelő	-	-
152.	719039	G-5	József Attila utca	648673,87	255601,56	A-020		megfelelő	-	-

POMÁZ VÁROS BELTERÜLETÉN A MEGLÉVŐ KRESZ TÁBLÁK FELMÉRÉSE ÉS JAVASLAT A HIÁNYZÓ TÁBLÁK PÓTLÁSÁRA








Táblacs. sorszám	Pontszám	Térképsz. jele	Közterület neve	EOV koordináta		Jel	Fénykép	Állapot	Javaslat	Javaslat megval. nélkül
				X	Y					
153.	719041	G-5	József Attila utca	648587,09	255636,84	E-038		sérült	csere	csere
154.	719042	G-5	József Attila utca	648581,42	255639,75	E-038		növényzet által benőtt	növény-irtás	növény-irtás
155.	719043	G-5	József Attila utca	648483,30	255746,87	E-039		növényzet által benőtt	növény-irtás	növény-irtás
156.	719045	G-5	József Attila utca	648472,02	255773,52	A-021		megfelelő	-	-
157.	719046	G-5	József Attila utca	648476,14	255823,90	E-038		növényzet által benőtt	növény-irtás	növény-irtás
158.	719047	G-5	József Attila utca	648476,52	255830,90	E-038		megfelelő	-	-
159.	719048	H-5	Árpád fejedelem u.	648798,38	255414,61	E-039		megfelelő	-	-








Táblacs. sorszám	Pontszám	Térképsz. jele	Közterület neve	EOV koordináta		Jel	Fénykép	Állapot	Javaslat	Javaslat megval. nélkül
				X	Y					
160.	719049	H-5	Árpád fejedelem u.	648821,91	255398,17	A-026 C-048		megfelelő megfelelő	: :	: :
161.	719050	H-5	Árpád fejedelem u.	648863,20	255366,63	jelző		megfelelő	-	-
162.	719051	H-5	Árpád fejedelem u.	648875,44	255357,44	E-038		megfelelő	-	-
163.	719052	H-5	Árpád fejedelem u.	648879,64	255354,77	C-048 H-017		megfelelő megfelelő	tisztítás tisztítás	tisztítás tisztítás
164.	719053	H-5	Árpád fejedelem u.	648928,62	255318,31	F-017		növényzet által benőtt	növény-irtás	növény-irtás
165.	719054	H-5	Árpád fejedelem u.	648940,24	255310,46	A-008 H-117		növényzet által benőtt növényzet által benőtt	növény-irtás növény-irtás	növény-irtás növény-irtás
166.	719055	H-5	Árpád fejedelem u.	648953,13	255301,17	C-031		növényzet által benőtt	növény-irtás	növény-irtás

POMÁZ VÁROS BELTERÜLETÉN A MEGLÉVŐ KRESZ TÁBLÁK FELMÉRÉSE ÉS JAVASLAT A HIÁNYZÓ TÁBLÁK PÓTLÁSÁRA








Táblacs. sorszám	Pontszám	Térképsz. jele	Közterület neve	EOV koordináta		Jel	Fénykép	Állapot	Javaslat	Javaslat megval. nélkül
				X	Y					
167.	719056	H-5	Árpád fejedelem u.	648985,09	255277,87	besorolást jelző G-204		sérült sérült	csere csere	csere csere
168.	719057	H-5	Árpád fejedelem u.	648982,97	255286,10	D-014 F-027		megfelelő megfelelő	· ·	· ·
169.	719058	H-5	Árpád fejedelem u.	648992,97	255278,93	D-014 F-027		megfelelő megfelelő	· ·	· ·
170.	719059	H-5	Árpád fejedelem u.	649050,06	255237,01	D-016		sérült	csere	csere
171.	719060	H-5	Árpád fejedelem u.	649065,43	255225,09	D-014 F-027		megfelelő megfelelő	· ·	· ·
172.	719062	H-5	Árpád fejedelem u.	649143,28	255162,95	E-046		megfelelő	·	·
173.	719063	H-6	Árpád fejedelem u.	649183,51	255130,96	A-030 C-033 C-048		megfelelő megfelelő megfelelő	· · ·	· · ·

Táblacs. sorszám	Pontszám	Térképsz. jele	Közterület neve	EOV koordináta		Jel	Fénykép	Állapot	Javaslat	Javaslat megval. nélkül
				X	Y					
174.	719064	H-6	Bajcsy-Zsilinszky Endre utca	649244,25	255062,22	E-038 C-033 C-011		megfelelő kopott megfelelő	· bontás ·	· csere ·
175.	719065	H-6	Árpád fejedelem u.	649254,35	255047,88	C-048 H-109		megfelelő megfelelő	· ·	· ·
176.	719066	I-6	Budakalászi út	649321,80	254902,86	E-021		megfelelő	·	·
177.	719067	I-6	Budakalászi út	649333,50	254905,13	E-020		megfelelő	·	·
178.	719069	I-6	Árpád fejedelem u.	649301,15	254979,54	A-029 C-033		megfelelő sérült	· csere	· csere
179.	719071	H-5	Árpád fejedelem u.	649155,34	255166,05	A-008 H-117		megfelelő megfelelő	· ·	· ·
180.	719072	H-5	Árpád fejedelem u.	649147,48	255171,92	F-017		megfelelő	·	·

Táblacs. sorszám	Pontszám	Térképsz. jele	Közterület neve	EOV koordináta		Jel	Fénykép	Állapot	Javaslat	Javaslat megval. nélkül
				X	Y					
181.	719073	H-5	Árpád fejedelem u.	649126,70	255187,39	C-031		megfelelő	-	-
182.	719074	H-5	Árpád fejedelem u.	649106,01	255200,61	besorolást jelző		megfelelő	-	-
183.	719075	H-5	Árpád fejedelem u.	649062,33	255234,26	D-016		megfelelő	-	-
184.	719076	H-5	Árpád fejedelem u.	649069,88	255235,85	E-012		megfelelő	-	-
185.	719077	H-5	Vasút utca	649073,32	255251,14	B-001 D-001		megfelelő megfelelő	· ·	· ·
186.	719078	H-5	Vasút utca	649060,15	255263,01	E-012		megfelelő	-	-
187.	719079	H-5	Vasút utca	649055,38	255250,84	D-016		megfelelő	tisztítás	tisztítás

Táblacs. sorszám	Pontszám	Térképsz. jele	Közterület neve	EOV koordináta		Jel	Fénykép	Állapot	Javaslat	Javaslat megval. nélkül
				X	Y					
188.	719080	H-5	Árpád fejedelem u.	648991,54	255287,20	D-016		deformált	csere	csere
189.	719081	H-5	Árpád fejedelem u.	648927,09	255333,02	A-026 C-048 H-017		megfelelő megfelelő megfelelő	· · ·	· · ·
190.	719082	H-5	Árpád fejedelem u.	648894,33	255357,85	útirányjelző (MK Nzrt.) G-075		sérült kopott	csere csere	csere csere
191.	719083	H-5	Árpád fejedelem u.	648886,60	255362,49	E-038		megfelelő	-	-
192.	719084	H-5	Árpád fejedelem u.	648879,75	255368,74	E-012		megfelelő	tisztítás	tisztítás
193.	719085	H-5	Árpád fejedelem u.	648849,26	255393,29	B-002		kopott	csere	csere
194.	719086	H-5	Árpád fejedelem u.	648853,76	255386,18	C-001		megfelelő	-	-


POMÁZ VÁROS BELTERÜLETÉN A MEGLÉVŐ KRESZ TÁBLÁK FELMÉRÉSE ÉS JAVASLAT A HIÁNYZÓ TÁBLÁK PÓTLÁSÁRA

Táblacs. sorszám	Pontszám	Térképsz. jele	Közterület neve	EOV koordináta		Jel	Fénykép	Állapot	Javaslat	Javaslat megval. nélkül
				X	Y					
195.	719087	H-5	Vasút utca	648826,35	255445,92	E-039		kopott	csere	csere
196.	719088	H-5	Vasút utca	648850,16	255427,66	E-039		megfelelő	-	-
197.	719091	H-5	Vasút utca	648909,30	255377,11	E-039		kopott	csere	csere
198.	719092	H-5	Vasút utca	648923,24	255365,16	E-039		kopott	csere	csere
199.	719093	H-5	Vasút utca	648937,03	255353,86	E-039		kopott	csere	csere
200.	719094	H-5	Árpád fejedelem u.	648947,35	255331,25	C-001		kopott	csere	csere
201.	719095	H-5	Vasút utca	648950,48	255338,66	D-001 E-046		megfelelő megfelelő	: tisztítás	: tisztítás




Táblacs. sorszám	Pontszám	Térképsz. jele	Közterület neve	EOV koordináta		Jel	Fénykép	Állapot	Javaslat	Javaslat megval. nélkül
				X	Y					
202.	719096	H-5	Vasút utca	648954,88	255351,11	C-001		kopott	csere	csere
203.	719097	H-5	Vasút utca	648971,10	255327,05	C-001		megfelelő	-	-
204.	719097	H-5	Vasút utca	648971,10	255327,05	B-001		megfelelő	-	-
205.	719098	H-5	Vasút utca	648958,81	255326,18	G-301 H-033		megfelelő megfelelő	: :	: :
206.	719099	H-5	Vasút utca	649001,90	255312,41	E-012		deformált	csere	csere
207.	719100	H-5	Vasút utca	649002,68	255301,26	B-001 D-002		megfelelő megfelelő	: :	: :
208.	719101	H-5	Vasút utca	649027,70	255283,35	D-002		megfelelő	-	-

POMÁZ VÁROS BELTERÜLETÉN A MEGLÉVŐ KRESZ TÁBLÁK FELMÉRÉSE ÉS JAVASLAT A HIÁNYZÓ TÁBLÁK PÓTLÁSÁRA

Táblacs. sorszám	Pontszám	Térképsz. jele	Közterület neve	EOV koordináta		Jel	Fénykép	Állapot	Javaslat	Javaslat megval. nélkül
				X	Y					
209.	719102	G-6	Céhmester utca	649799,02	255746,03	B-002		megfelelő	-	-
210.	719104	G-6	Céhmester utca	649775,13	255694,60	D-001		megfelelő	-	-
211.	719105	G-6	Céhmester utca	649771,25	255657,40	C-001		megfelelő	-	-
212.	719106	G-6	Céhmester utca	649770,79	255651,02	B-002		megfelelő	-	-
213.	719107	G-6	Céhmester utca	649768,93	255645,94	C-001		kopott	csere	csere
214.	719108	H-6	Céhmester utca	649700,96	255146,56	A-002		kopott	csere	csere
215.	719110	H-6	Céhmester utca	649684,04	255053,10	B-001		növényzet által benőtt	növény-irtás	növény-irtás

Táblacs. sorszám	Pontszám	Térképsz. jele	Közterület neve	EOV koordináta		Jel	Fénykép	Állapot	Javaslat	Javaslat megval. nélkül
				X	Y					
216.	720001	H-6	Céhmester utca	649522,95	255058,99	C-048 H-502		kopott kopott	csere csere	csere csere
217.	720003	H-6	Céhmester utca	649481,10	255058,64	A-002		kopott	csere	csere
218.	720004	H-6	ICO út	649395,75	255049,64	B-001		kopott	csere	csere
219.	720005	H-6	Céhmester utca	649392,77	255155,63	C-048 H-502		kopott kopott	csere csere	csere csere
220.	720007	H-6	Céhmester utca	649366,98	255255,99	B-001		kopott	csere	csere
221.	722003	F-4	Szabadság tér	647866,73	256093,30	B-002		kopott	csere	csere
222.	722005	F-4	Szabadság tér	647850,32	256094,82	E-039		kopott	csere	csere

POMÁZ VÁROS BELTERÜLETÉN A MEGLÉVŐ KRESZ TÁBLÁK FELMÉRÉSE ÉS JAVASLAT A HIÁNYZÓ TÁBLÁK PÓTLÁSÁRA

Táblacs. sorszám	Pontszám	Térképsz. jele	Közterület neve	EOV koordináta		Jel	Fénykép	Állapot	Javaslat	Javaslat megval. nélkül
				X	Y					
223.	722006	F-4	Szabadság tér	647839,95	256095,90	B-002		kopott	csere	csere
224.	722007	F-4	Községház utca	647854,29	256122,57	C-002 H-080 G-301 C-023		megfelelő megfelelő kopott kopott	- tisztítás csere csere	- tisztítás csere csere
225.	722008	F-4	Szerb utca	647885,70	256105,54	C-001		kopott	csere	csere
226.	722009	F-4	Szerb utca	647936,85	256210,54	E-012		sérült	csere	csere
227.	722010	F-4	Vujicsics tér	647942,84	256228,74	E-012 A-053 egyedi		megfelelő kopott megfelelő	- csere -	- csere -
228.	722011	F-4	Vujicsics tér	647931,65	256237,07	E-046 H-041		megfelelő megfelelő	- -	- -
229.	722012	F-4	Templom tér	647902,24	256252,13	C-001		megfelelő	-	-

Táblacs. sorszám	Pontszám	Térképsz. jele	Közterület neve	EOV koordináta		Jel	Fénykép	Állapot	Javaslat	Javaslat megval. nélkül
				X	Y					
230.	722013	F-4	Templom tér	647895,27	256263,58	D-016 egyedi		sérült megfelelő	csere -	csere -
231.	722014	F-4	Templom tér	647890,29	256262,27	E-012 C-033		megfelelő megfelelő	- -	- -
232.	722015	F-4	Iskola utca	647861,20	256241,34	E-054		megfelelő	-	-
233.	722016	F-4	Iskola utca	647843,84	256256,63	E-012		sérült	csere	csere
234.	722017	F-4	Iskola utca	647768,00	256281,33	B-002		kopott	csere	csere
235.	722018	F-4	Iskola utca	647766,07	256274,72	C-001		megfelelő	-	-
236.	722019	F-4	Iskola utca	647766,96	256285,95	C-001		megfelelő	-	-








POMÁZ VÁROS BELTERÜLETÉN A MEGLÉVŐ KRESZ TÁBLÁK FELMÉRÉSE ÉS JAVASLAT A HIÁNYZÓ TÁBLÁK PÓTLÁSÁRA

Táblacs. sorszám	Pontszám	Térképsz. jele	Közterület neve	EOV koordináta		Jel	Fénykép	Állapot	Javaslat	Javaslat megval. nélkül
				X	Y					
237.	722020	F-3	Hunyadi János utca	647659,52	256348,40	C-033		megfelelő	-	-
238.	722021	F-4	Hunyadi János utca	647754,53	256309,16	C-033		sérült	csere	csere
239.	722022	F-4	Hunyadi János utca	647711,35	256130,01	B-002 E-038		megfelelő megfelelő	∴ ∴	∴ ∴
240.	722023	F-4	Hunyadi János utca	647753,33	256224,53	F-035		sérült	csere	csere
241.	722024	F-4	Hunyadi János utca	647760,59	256256,28	F-036		sérült	csere	csere
242.	727001	G-4	Hősök tere	648351,55	255948,19	E-038		megfelelő	-	-
243.	727002	G-4	Kossuth Lajos utca	648175,29	255966,66	A-026		megfelelő	-	-

Táblacs. sorszám	Pontszám	Térképsz. jele	Közterület neve	EOV koordináta		Jel	Fénykép	Állapot	Javaslat	Javaslat megval. nélkül
				X	Y					
244.	727004	F-4	Kossuth Lajos utca	648140,57	255974,18	E-039		megfelelő	-	-
245.	727005	F-4	Kossuth Lajos utca	648126,20	255977,79	E-038		megfelelő	-	-
246.	727006	F-4	Kossuth Lajos utca	648114,71	255982,75	B-002 D-003		megfelelő megfelelő	∴ ∴	∴ ∴
247.	727008	F-4	Kossuth Lajos utca	648138,48	256003,96	E-046 H-501		sérült sérült	csere csere	csere csere
248.	727009	F-4	Kossuth Lajos utca	648129,76	256011,08	C-002 H-083		megfelelő megfelelő	∴ ∴	∴ ∴
249.	727010	F-4	Szabadság tér	647883,12	256086,66	E-038		megfelelő	-	-
250.	727011	F-4	Beniczky utca	647815,59	256094,43	F-001 kieg.		megfelelő megfelelő	∴ ∴	∴ ∴

POMÁZ VÁROS BELTERÜLETÉN A MEGLÉVŐ KRESZ TÁBLÁK FELMÉRÉSE ÉS JAVASLAT A HIÁNYZÓ TÁBLÁK PÓTLÁSÁRA

Táblacs. sorszám	Pontszám	Térképsz. jele	Közterület neve	EOV koordináta		Jel	Fénykép	Állapot	Javaslat	Javaslat megval. nélkül
				X	Y					
251.	727012	F-4	Beniczky utca	647728,30	256118,76	A-020		megfelelő	-	-
252.	727013	F-3	Beniczky utca	647696,12	256129,37	E-038		megfelelő	-	-
253.	727014	F-3	Beniczky utca	647464,18	256162,55	E-039		sérült	csere	csere
254.	727016	F-3	Beniczky utca	647396,12	256169,09	A-026 A-021 G-303		megfelelő megfelelő megfelelő	· · ·	· · ·
255.	727017	F-3	Beniczky utca	647349,54	256176,66	E-038		megfelelő	-	-
256.	727018	F-3	Egres utca	647311,04	256185,13	B-002		kopott	bontás	csere
257.	727019	F-3	Beniczky utca	647288,93	256179,83	A-026 A-021		megfelelő megfelelő	· ·	· ·

Táblacs. sorszám	Pontszám	Térképsz. jele	Közterület neve	EOV koordináta		Jel	Fénykép	Állapot	Javaslat	Javaslat megval. nélkül
				X	Y					
258.	727020	F-3	Beniczky utca	647314,97	256173,73	E-039		deformált	csere	csere
259.	727021	F-3	Beniczky utca	647342,61	256169,67	E-038		megfelelő	-	-
260.	727022	F-3	Goethe utca	647394,78	256159,58	B-002		növényzet által benőtt	növény-irtás	növény-irtás
261.	727023	F-3	Hársfa utca	647402,95	256172,31	C-001		kopott	csere	csere
262.	727024	F-3	Hársfa utca	647400,11	256173,52	B-001		kopott	csere	csere
263.	727025	F-3	Beniczky utca	647602,56	256139,01	E-039		kopott	csere	csere
264.	727026	F-3	Beniczky utca	647638,00	256135,72	A-020		kopott	csere	csere

POMÁZ VÁROS BELTERÜLETÉN A MEGLÉVŐ KRESZ TÁBLÁK FELMÉRÉSE ÉS JAVASLAT A HIÁNYZÓ TÁBLÁK PÓTLÁSÁRA

Táblacs. sorszám	Pontszám	Térképsz. jele	Közterület neve	EOV koordináta		Jel	Fénykép	Állapot	Javaslat	Javaslat megval. nélkül
				X	Y					
265.	727027	F-3	Beniczky utca	647687,36	256123,62	E-038		megfelelő	-	-
266.	727028	F-3	Huszár utca	647696,25	256111,49	C-048		megfelelő	-	-
267.	727030	F-3	Huszár utca	647707,23	256110,80	B-002 E-038		megfelelő megfelelő	- tisztítás	- tisztítás
268.	727031	F-4	Beniczky utca	647714,10	256113,15	F-001 kieg.		megfelelő megfelelő	- -	- -
269.	727032	F-4	Szabadság tér	647875,00	256078,64	E-038		megfelelő	-	-
270.	727033	F-4	Kossuth Lajos utca	648081,63	255989,23	A-026		megfelelő	-	-
271.	727034	F-4	Kossuth Lajos utca	648101,51	255975,51	D-001		megfelelő	-	-

Táblacs. sorszám	Pontszám	Térképsz. jele	Közterület neve	EOV koordináta		Jel	Fénykép	Állapot	Javaslat	Javaslat megval. nélkül
				X	Y					
272.	727035	G-4	Kossuth Lajos utca	648118,76	255967,61	E-038		megfelelő	-	-
273.	727036	G-4	Kossuth Lajos utca	648168,67	255956,43	E-039		sérült	csere	csere
274.	727037	G-4	Kossuth Lajos utca	648271,72	255939,71	C-031		megfelelő	-	-
275.	727038	G-4	Kossuth Lajos utca	648339,16	255938,56	útirány- jelző (MK Nzrt.) G-075		deformált megfelelő	csere -	csere -
276.	727039	G-4	Hősök tere	648347,94	255939,35	E-038		megfelelő	-	-
277.	727040	G-4	Hősök tere	648375,59	255940,13	G-204		megfelelő	-	-
278.	802001	F-3	Dankó Pista utca	647125,99	256229,90	B-001		sérült	csere	csere

POMÁZ VÁROS BELTERÜLETÉN A MEGLÉVŐ KRESZ TÁBLÁK FELMÉRÉSE ÉS JAVASLAT A HIÁNYZÓ TÁBLÁK PÓTLÁSÁRA

Táblacs. sorszám	Pontszám	Térképsz. jele	Közterület neve	EOV koordináta		Jel	Fénykép	Állapot	Javaslat	Javaslat megval. nélkül
				X	Y					
279.	802002	F-3	Beniczky utca	647126,38	256216,13	B-002		megfelelő	-	-
280.	802003	F-2	Beniczky utca	646968,69	256288,91	E-039		kopott	csere	csere
281.	802004	F-3	Szedres utca	646988,63	256284,15	C-007		sérült	csere	csere
282.	802005	F-3	Szedres utca	646985,45	256285,95	B-002		kopott	bontás	csere
283.	802006	F-2	Beniczky utca	646946,34	256283,56	E-039		kopott	csere	csere
284.	802007	F-2	Beniczky utca	646915,55	256308,55	E-038		sérült	csere	csere
285.	802008	F-2	Beniczky utca	646888,04	256317,60	A-021		megfelelő	-	-

Táblacs. sorszám	Pontszám	Térképsz. jele	Közterület neve	EOV koordináta		Jel	Fénykép	Állapot	Javaslat	Javaslat megval. nélkül
				X	Y					
286.	802011	F-2	Ady Endre utca	646799,38	256358,95	C-033 A-014		megfelelő deformált	- csere	- csere
287.	802012	F-2	Ady Endre utca	646797,88	256350,98	B-001		megfelelő	-	-
288.	802013	F-2	Beniczky utca	646904,33	256301,24	E-038		sérült	csere	csere
289.	802014	F-2	Beniczky utca	646953,63	256281,48	C-048 H-109 H-017		megfelelő megfelelő megfelelő	- - -	- - -
290.	802015	F-2	Dobogókői út	646633,44	256352,65	E-039		kopott	csere	csere
291.	802016	F-2	Dobogókői út	646545,22	256362,78	A-020		sérült	csere	csere
292.	802017	F-2	Dobogókői út	646538,78	256363,95	F-004 H-059		elmozdult elmozdult	igazítás igazítás	igazítás igazítás

POMÁZ VÁROS BELTERÜLETÉN A MEGLÉVŐ KRESZ TÁBLÁK FELMÉRÉSE ÉS JAVASLAT A HIÁNYZÓ TÁBLÁK PÓTLÁSÁRA

Táblacs. sorszám	Pontszám	Térképsz. jele	Közterület neve	EOV koordináta		Jel	Fénykép	Állapot	Javaslat	Javaslat megval. nélkül
				X	Y					
293.	802018	F-2	Dobogókői út	646501,38	256366,84	E-039		sérült	csere	csere
294.	802019	F-2	Dobogókői út	646502,12	256359,65	B-002		sérült	csere	csere
295.	802020	F-2	Dobogókői út	646499,79	256355,02	E-038		sérült	csere	csere
296.	802022	F-2	Margit liget utca	646456,67	256332,20	A-020		megfelelő	-	-
297.	802023	F-2	Margit liget utca	646462,34	256333,93	G-204		megfelelő	-	-
298.	802025	F-2	Pataksor utca	646473,65	256332,40	B-002		kopott	csere	csere
299.	802026	F-2	Pataksor utca	646475,62	256332,17	F-022		megfelelő	-	-

Táblacs. sorszám	Pontszám	Térképsz. jele	Közterület neve	EOV koordináta		Jel	Fénykép	Állapot	Javaslat	Javaslat megval. nélkül
				X	Y					
300.	802027	F-2	Margit liget utca	646498,92	256341,39	E-038		sérült	csere	csere
301.	802028	F-2	Dobogókői út	646602,55	256343,39	E-039		kopott	csere	csere
302.	802029	F-2	Dobogókői út	646665,57	256338,48	A-021		megfelelő	-	-
303.	802030	F-2	Beniczky utca	646716,29	256345,24	F-004 kieg.		kopott megfelelő	csere -	csere -
304.	802031	F-2	Sashegyi S. utca	646394,51	256356,51	B-002		kopott	csere	csere
305.	802032	F-2	Margit liget utca	646271,08	256366,11	A-014 C-031		megfelelő megfelelő	- -	- -
306.	802033	F-2	Margit liget utca	646244,95	256360,34	F-004 kieg.		kopott megfelelő	csere -	csere -

POMÁZ VÁROS BELTERÜLETÉN A MEGLÉVŐ KRESZ TÁBLÁK FELMÉRÉSE ÉS JAVASLAT A HIÁNYZÓ TÁBLÁK PÓTLÁSÁRA

Táblacs. sorszám	Pontszám	Térképsz. jele	Közterület neve	EOV koordináta		Jel	Fénykép	Állapot	Javaslat	Javaslat megval. nélkül
				X	Y					
307.	802034	F-1	Csobogó utca	646119,41	256372,13	B-002		megfelelő	-	-
308.	802035	F-1	Margit liget utca	646099,22	256386,82	C-045		kopott	csere	csere
309.	802036	F-1	Margit liget utca	646062,07	256381,80	A-014 C-031		megfelelő megfelelő	: :	: :
310.	802037	F-1	Garat utca	646020,02	256383,91	B-002 E-029		kopott kopott	csere csere	csere csere
311.	802038	F-1	Garat utca	646011,27	256380,80	E-028		növényzet által benőtt	növény-irtás	növény-irtás
312.	802040	F-1	Margit liget utca	646172,68	256364,01	kieg. G-301		sérült sérült	csere csere	csere csere
313.	802041	E-1	Margit liget utca	645786,63	256441,38	A-053 H-036		megfelelő sérült	: csere	: csere

Táblacs. sorszám	Pontszám	Térképsz. jele	Közterület neve	EOV koordináta		Jel	Fénykép	Állapot	Javaslat	Javaslat megval. nélkül
				X	Y					
314.	802042	E-1	Margit liget utca	645769,60	256450,86	A-014 C-031		megfelelő megfelelő	: :	: :
315.	802043	E-1	Margit liget utca	645743,41	256465,22	A-024 H-018		megfelelő megfelelő	: :	: :
316.	802044	E-1	Margit liget utca	645714,51	256473,80	D-014, F-036		megfelelő	-	-
317.	802045	E-1	Margit liget utca	645709,95	256476,44	D-014, F-036		megfelelő	-	-
318.	802046	E-1	Margit liget utca	645694,03	256494,53	E-039		kopott	csere	csere
319.	802047	E-1	Margit liget utca	645680,38	256499,10	E-021		megfelelő	-	-
320.	802048	E-1	Margit liget utca	645517,34	256547,15	A-054 H-018		megfelelő megfelelő	: :	: :

POMÁZ VÁROS BELTERÜLETÉN A MEGLÉVŐ KRESZ TÁBLÁK FELMÉRÉSE ÉS JAVASLAT A HIÁNYZÓ TÁBLÁK PÓTLÁSÁRA

Táblacs. sorszám	Pontszám	Térképsz. jele	Közterület neve	EOV koordináta		Jel	Fénykép	Állapot	Javaslat	Javaslat megval. nélkül
				X	Y					
321.	802049	E-1	Margit liget utca	645514,09	256538,21	A-014 C-031 G-204		megfelelő megfelelő deformált	- - csere	- - csere
322.	802050	E-1	Margit liget utca	645590,63	256518,62	A-008, A-053, H-117		megfelelő	-	-
323.	802051	E-1	Margit liget utca	645626,24	256509,43	C-033		megfelelő	-	-
324.	802052	E-1	Margit liget utca	645675,80	256490,66	E-020		megfelelő	-	-
325.	802055	F-1	Margit liget utca	645789,25	256426,87	E-039		megfelelő	-	-
326.	802056	F-2	Ady Endre utca	646779,04	256360,93	C-033 A-014		megfelelő sérült	- csere	- csere
327.	802057	E-2	Ady Endre utca	646490,26	256720,58	A-013		kopott	bontás	csere








Táblacs. sorszám	Pontszám	Térképsz. jele	Közterület neve	EOV koordináta		Jel	Fénykép	Állapot	Javaslat	Javaslat megval. nélkül
				X	Y					
328.	802058	D-1	Ady Endre utca	645953,11	257187,18	C-033 G-301		megfelelő kopott	- csere	- csere
329.	802059	D-1	Ady Endre utca	646144,07	256964,69	G-301		deformált	csere	csere
330.	802060	F-2	Ady Endre utca	646729,12	256386,30	egyedi		megfelelő	-	-
331.	802061	F-3	Körte utca	647594,45	256241,16	B-001		kopott	csere	csere
332.	802062	F-3	Körte utca	647341,63	256372,93	B-001		kopott	csere	csere
333.	802063	F-3	Mogyoró utca	647312,31	256282,93	B-001		kopott	csere	csere
334.	802064	F-3	Mogyoró utca	647322,47	256290,96	B-001		kopott	csere	csere

POMÁZ VÁROS BELTERÜLETÉN A MEGLÉVŐ KRESZ TÁBLÁK FELMÉRÉSE ÉS JAVASLAT A HIÁNYZÓ TÁBLÁK PÓTLÁSÁRA

Táblacs. sorszám	Pontszám	Térképsz. jele	Közterület neve	EOV koordináta		Jel	Fénykép	Állapot	Javaslat	Javaslat megval. nélkül
				X	Y					
335.	802065	F-4	Mogyoró utca	647744,75	256233,59	B-001		megfelelő	-	-
336.	802066	F-3	Hársfa utca	647403,86	256193,66	F-035		megfelelő	-	-
337.	803001	F-3	Mogyoró utca	647053,13	647053,13	A-021		kopott	csere	csere
338.	803002	F-3	Mogyoró utca	646996,73	256360,50	A-021		kopott	csere	csere
339.	803004	F-2	Hegyalja utca	646869,27	256428,28	B-001		növényzet által benőtt	növény-irtás	növény-irtás
340.	803006	E-2	Cseresznyés utca	646893,16	256478,55	C-033		megfelelő	-	-
341.	803008	E-3	Birs utca	646978,67	256828,06	G-301		megfelelő	-	-

Táblacs. sorszám	Pontszám	Térképsz. jele	Közterület neve	EOV koordináta		Jel	Fénykép	Állapot	Javaslat	Javaslat megval. nélkül
				X	Y					
342.	803009	E-2	Hegyalja utca	646842,98	256441,24	E-046		megfelelő	-	-
343.	803010	F-2	Hegyalja utca	646848,14	256422,96	B-001		kopott	csere	csere
344.	803011	F-2	Cseresznyés utca	646832,56	256345,69	B-002		megfelelő	tisztítás	tisztítás
345.	803012	F-1	Margit liget utca	646148,90	256381,06	A-054 H-018		megfelelő elmozdult	- igazítás	- igazítás
346.	803013	D-3	Vizesés utca	647357,31	256990,06	G-301		megfelelő	-	-
347.	803014	E-4	Knézits utca	647717,85	256764,12	G-301		kopott	csere	csere
348.	803016	D-4	Damjanich utca	647722,82	257072,15	G-301		megfelelő	-	-

POMÁZ VÁROS BELTERÜLETÉN A MEGLÉVŐ KRESZ TÁBLÁK FELMÉRÉSE ÉS JAVASLAT A HIÁNYZÓ TÁBLÁK PÓTLÁSÁRA

Táblacs. sorszám	Pontszám	Térképsz. jele	Közterület neve	EOV koordináta		Jel	Fénykép	Állapot	Javaslat	Javaslat megval. nélkül
				X	Y					
349.	803018	D-4	Lázár Vilmos utca	647713,25	257114,29	C-023		kopott	csere	csere
350.	803019	E-4	Knézits utca	647801,46	256754,39	C-023		kopott	csere	csere
351.	803020	E-4	Kiss Ernő utca	647790,87	256683,77	C-023		megfelelő	-	-
352.	803021	E-4	Kiss Ernő utca	647789,74	256679,38	B-001		megfelelő	-	-
353.	803022	E-4	Vécsey Károly utca	647772,22	256573,09	B-001		növényzet által benőtt	növény-irtás	növény-irtás
354.	803023	E-4	Balogh Ádám utca	647776,22	256498,36	B-001		kopott	csere	csere
355.	803025	E-4	Vasvári Pál utca	648000,81	256442,34	B-001		kopott	csere	csere

Táblacs. sorszám	Pontszám	Térképsz. jele	Közterület neve	EOV koordináta		Jel	Fénykép	Állapot	Javaslat	Javaslat megval. nélkül
				X	Y					
356.	804001	D-4	Aradi utca	647894,32	256940,66	B-001		deformált	csere	csere
357.	804002	E-4	Radnóti Miklós utca	648105,61	256591,02	B-001		kopott	csere	csere
358.	804003	E-4	Tóth Árpád utca	648008,50	256803,81	B-001		megfelelő	-	-
359.	804004	E-4	Czikó János utca	648107,20	256693,78	B-001		deformált	csere	csere
360.	804005	E-4	Klapka György utca	648031,57	256520,29	B-001		kopott	csere	csere
361.	804006	E-4	Vróczi utca	648137,06	256617,20	C-001		megfelelő	-	-
362.	804006	E-4	Vróczi utca	648137,06	256617,20	B-001 D-014		kopott kopott	csere csere	csere csere

POMÁZ VÁROS BELTERÜLETÉN A MEGLÉVŐ KRESZ TÁBLÁK FELMÉRÉSE ÉS JAVASLAT A HIÁNYZÓ TÁBLÁK PÓTLÁSÁRA

Táblacs. sorszám	Pontszám	Térképsz. jele	Közterület neve	EOV koordináta		Jel	Fénykép	Állapot	Javaslat	Javaslat megval. nélkül
				X	Y					
363.	804007	E-4	Vróczi utca	648129,53	256612,35	B-001		növényzet által benőtt	növény-irtás	növény-irtás
364.	804010	E-4	Kápolna utca	648115,52	256715,29	B-001		megfelelő	-	-
365.	804010	E-4	Kápolna utca	648115,52	256715,29	E-029		sérült	csere	csere
366.	804011	E-4	Kápolna utca	648118,84	256708,84	E-028		megfelelő	-	-
367.	804012	E-4	Orlovác utca	648009,21	256826,86	E-028		megfelelő	-	-
368.	804013	E-4	Orlovác utca	648003,04	256829,61	B-001 E-029		megfelelő megfelelő	- -	- -
369.	804014	D-4	Mandics utca	647887,73	256975,90	E-028		növényzet által benőtt	növény-irtás	növény-irtás








Táblacs. sorszám	Pontszám	Térképsz. jele	Közterület neve	EOV koordináta		Jel	Fénykép	Állapot	Javaslat	Javaslat megval. nélkül
				X	Y					
370.	804015	D-4	Mandics utca	647882,73	256982,56	B-001 E-029		megfelelő megfelelő	- -	- -
371.	804017	D-4	Orlovác utca	647820,82	257211,12	E-029		megfelelő	-	-
372.	804018	D-4	Orlovác utca	647817,30	257205,77	E-028		növényzet által benőtt	növény-irtás	növény-irtás
373.	804019	D-4	Orlovác utca	647954,20	257046,29	B-001		megfelelő	-	-
374.	804020	D-4	Orlovác utca	647968,83	257039,87	B-001		növényzet által benőtt	növény-irtás	növény-irtás
375.	804021	E-4	Orlovác utca	648061,30	256869,57	G-301		kopott	csere	csere
376.	804022	D-4	Peklár utca	648034,68	257115,66	B-001		megfelelő	-	-

POMÁZ VÁROS BELTERÜLETÉN A MEGLÉVŐ KRESZ TÁBLÁK FELMÉRÉSE ÉS JAVASLAT A HIÁNYZÓ TÁBLÁK PÓTLÁSÁRA

Táblacs. sorszám	Pontszám	Térképsz. jele	Közterület neve	EOV koordináta		Jel	Fénykép	Állapot	Javaslat	Javaslat megval. nélkül
				X	Y					
377.	804023	D-4	Peklár utca	648040,12	257120,71	G-301 E-043 tűkör		megfelelő megfelelő megfelelő	- - -	- - -
378.	804024	D-4	Peklár utca	648048,68	257109,85	B-001		kopott	csere	csere
379.	804025	E-4	Kápolna utca	648269,00	256833,10	B-001 E-029		megfelelő elmozdult	- igazítás	- igazítás
380.	804026	E-4	Kápolna utca	648265,11	256838,53	E-028		megfelelő	-	-
381.	804027	D-4	Vincellér utca	648244,69	256930,05	B-001 E-029		megfelelő elmozdult	- igazítás	- igazítás
382.	804028	D-4	Vincellér utca	648241,72	256947,47	E-028		megfelelő	-	-
383.	804029	D-4	Mandics utca	648116,09	257169,99	B-001		sérült	csere	csere







Táblacs. sorszám	Pontszám	Térképsz. jele	Közterület neve	EOV koordináta		Jel	Fénykép	Állapot	Javaslat	Javaslat megval. nélkül
				X	Y					
384.	804030	D-4	Vincellér utca	648130,30	257168,24	C-001 D-014		megfelelő sérült	- csere	- csere
385.	804031	D-4	Vincellér utca	648140,02	257167,50	B-001		növényzet által benőtt	növény- irtás	növény- irtás
386.	804033	D-4	Kadarka utca	648256,50	257167,53	B-001		megfelelő	-	-
387.	804034	D-4	Kadarka utca	648256,50	257167,53	E-029		elmozdult	igazítás	igazítás
388.	804035	D-4	Kadarka utca	648305,68	257059,01	E-028		megfelelő	-	-
389.	804036	D-4	Honfoglalás utca	648369,17	257142,73	B-001 E-029		megfelelő elmozdult	- igazítás	- igazítás
390.	804037	D-4	Honfoglalás utca	648367,84	257151,56	E-028		megfelelő	-	-

POMÁZ VÁROS BELTERÜLETÉN A MEGLÉVŐ KRESZ TÁBLÁK FELMÉRÉSE ÉS JAVASLAT A HIÁNYZÓ TÁBLÁK PÓTLÁSÁRA

Táblacs. sorszám	Pontszám	Térképsz. jele	Közterület neve	EOV koordináta		Jel	Fénykép	Állapot	Javaslat	Javaslat megval. nélkül
				X	Y					
391.	805003	F-2	Pataksor	646457,13	256295,01	A-013		kopott	csere	csere
392.	805004	F-2	Pataksor	646460,42	256238,80	A-013 C-033		kopott kopott	csere csere	csere csere
393.	805005	F-2	Diófa utca	646509,37	256206,02	A-013 C-033		kopott kopott	csere bontás	csere csere
394.	805006	F-2	Diófa utca	646559,48	256209,03	A-013 C-033		megfelelő sérült	- bontás	- csere
395.	805007	G-3	Nyár utca	647208,01	255785,30	B-001		megfelelő	bontás	-
396.	805009	G-3	Nyár utca	647222,60	255782,28	B-001		megfelelő	bontás	-
397.	805010	G-3	Nyár utca	647102,90	255863,26	G-301		megfelelő	bontás	-

Táblacs. sorszám	Pontszám	Térképsz. jele	Közterület neve	EOV koordináta		Jel	Fénykép	Állapot	Javaslat	Javaslat megval. nélkül
				X	Y					
398.	805011	H-3	Tél utca	647469,95	255427,97	A-005		kopott	csere	csere
399.	805012	G-3	Panoráma utca	647457,90	255421,43	B-001		megfelelő	-	-
400.	805013	G-3	Panoráma utca	647151,16	255625,69	B-001		megfelelő	bontás	-
401.	805014	G-3	Panoráma utca	647132,90	255624,97	B-001		megfelelő	bontás	-
402.	805015	G-3	Árvalányhaj utca	647165,15	255687,60	B-001		megfelelő	bontás	-
403.	805016	G-3	Árvalányhaj utca	647187,43	255702,70	B-001		megfelelő	bontás	-
404.	805017	G-3	Árvalányhaj utca	647503,78	255511,59	B-001		megfelelő	-	-

POMÁZ VÁROS BELTERÜLETÉN A MEGLÉVŐ KRESZ TÁBLÁK FELMÉRÉSE ÉS JAVASLAT A HIÁNYZÓ TÁBLÁK PÓTLÁSÁRA

Táblacs. sorszám	Pontszám	Térképsz. jele	Közterület neve	EOV koordináta		Jel	Fénykép	Állapot	Javaslat	Javaslat megval. nélkül
				X	Y					
405.	805018	H-3	Százsorszép utca	647514,38	255499,36	B-001		deformált	csere	csere
406.	805019	G-3	Nyár utca	647541,14	255579,85	B-001		növényzet által benőtt	növényirtás	növényirtás
407.	805020	G-3	Gyöngyvirág utca	647550,36	255574,16	B-001		megfelelő	-	-
408.	805021	G-3	Ősz utca	647568,08	255637,62	B-001		megfelelő	-	-
409.	805022	G-3	Boglárika utca	647590,87	255648,92	B-001		megfelelő	-	-
410.	805023	G-3	Hajnal utca	647603,20	255716,31	B-001		deformált	csere	csere
411.	805024	G-3	Tavaszi utca	647441,89	255861,68	F-035		kopott	csere	csere

Táblacs. sorszám	Pontszám	Térképsz. jele	Közterület neve	EOV koordináta		Jel	Fénykép	Állapot	Javaslat	Javaslat megval. nélkül
				X	Y					
412.	805025	G-3	Tavaszi utca	647619,62	255763,02	B-001		megfelelő	-	-
413.	805026	G-3	Téli utca	647628,43	255767,82	E-029		megfelelő	bontás	-
414.	805027	G-4	Szelistye sétány	647728,25	255840,93	B-001		deformált	csere	csere
415.	805030	G-4	Téli utca	647812,30	255896,37	B-001		megfelelő	-	-
416.	805032	G-4	Téli utca	647800,97	255898,96	E-028		megfelelő	bontás	-
417.	805033	G-4	Huszár utca	647819,86	255896,56	C-048		megfelelő	-	-
418.	805034	G-4	Téli utca	647803,61	255888,98	E-029		megfelelő	bontás	-

POMÁZ VÁROS BELTERÜLETÉN A MEGLÉVŐ KRESZ TÁBLÁK FELMÉRÉSE ÉS JAVASLAT A HIÁNYZÓ TÁBLÁK PÓTLÁSÁRA

Táblacs. sorszám	Pontszám	Térképsz. jele	Közterület neve	EOV koordináta		Jel	Fénykép	Állapot	Javaslat	Javaslat megval. nélkül
				X	Y					
419.	807001	G-3	Koppány utca	647637,88	255636,59	B-001 E-029		megfelelő megfelelő	: :	: :
420.	807002	G-3	Koppány utca	647645,62	255636,31	E-028		megfelelő	-	-
421.	807003	G-4	Töhötöm utca	647708,66	255611,08	B-001 E-029		megfelelő megfelelő	: :	: :
422.	807004	G-4	Töhötöm utca	647716,21	255611,07	E-028		megfelelő	-	-
423.	807005	G-4	Huba utca	647782,44	255579,43	B-001 E-029		megfelelő megfelelő	: :	: :
424.	807006	G-4	Huba utca	647789,14	255577,72	E-028		megfelelő	-	-
425.	807007	G-4	Huba utca	647957,24	255683,34	B-001 E-029		megfelelő megfelelő	: :	: :

Táblacs. sorszám	Pontszám	Térképsz. jele	Közterület neve	EOV koordináta		Jel	Fénykép	Állapot	Javaslat	Javaslat megval. nélkül
				X	Y					
426.	807008	G-4	Szelistye sétány	647971,65	255676,63	E-028		megfelelő	-	-
427.	807009	G-4	Szelistye sétány	647973,22	255684,40	B-001 E-029		megfelelő megfelelő	: :	: :
428.	807011	G-4	Tas utca	647993,53	255733,14	B-001		megfelelő	-	-
429.	807012	G-4	Tas utca	647992,49	255728,85	C-001		kopott	csere	csere
430.	807013	G-4	Szelistye sétány	647983,90	255718,72	B-001		megfelelő	-	-
431.	807014	G-4	Tas utca	648000,17	255742,05	E-046		megfelelő	-	-
432.	807015	G-4	Tas utca	647997,54	255741,46	C-007 H-079		megfelelő megfelelő	: :	: :

POMÁZ VÁROS BELTERÜLETÉN A MEGLÉVŐ KRESZ TÁBLÁK FELMÉRÉSE ÉS JAVASLAT A HIÁNYZÓ TÁBLÁK PÓTLÁSÁRA

Táblacs. sorszám	Pontszám	Térképsz. jele	Közterület neve	EOV koordináta		Jel	Fénykép	Állapot	Javaslat	Javaslat megval. nélkül
				X	Y					
433.	807016	G-4	Tas utca	647996,34	255741,90	C-007		megfelelő	-	-
434.	807017	G-4	Tas utca	647989,76	255745,79	B-001 D-002		megfelelő sérült	- csere	- csere
435.	807018	G-4	Tas utca	648013,68	255772,61	E-012		megfelelő	-	-
436.	807019	G-4	Huszár utca	648005,88	255775,90	C-001		kopott	csere	csere
437.	807020	G-4	Huszár utca	647998,71	255779,53	E-012		megfelelő	-	-
438.	807021	G-4	Huszár utca	647984,68	255787,02	E-012		megfelelő	-	-
439.	807022	G-4	Huszár utca	647970,47	255794,63	C-001		kopott	csere	csere

Táblacs. sorszám	Pontszám	Térképsz. jele	Közterület neve	EOV koordináta		Jel	Fénykép	Állapot	Javaslat	Javaslat megval. nélkül
				X	Y					
440.	807023	G-4	Huszár utca	647963,21	255798,33	D-003		deformált	csere	csere
441.	807023	G-4	Huszár utca	647963,21	255798,33	D-002		megfelelő	-	-
442.	807024	G-4	Huszár utca	647956,27	255802,05	C-001		kopott	csere	csere
443.	807025	G-4	Huszár utca	647949,53	255790,31	E-054		megfelelő	-	-
444.	807026	G-4	Huszár utca	647958,62	255785,56	E-054		megfelelő	-	-
445.	807027	G-4	Huszár utca	647964,98	255818,44	E-012		növényzet által benőtt	növény-irtás	növény-irtás
446.	807028	G-4	Huszár utca	647974,88	255826,62	D-005		megfelelő	-	-






POMÁZ VÁROS BELTERÜLETÉN A MEGLÉVŐ KRESZ TÁBLÁK FELMÉRÉSE ÉS JAVASLAT A HIÁNYZÓ TÁBLÁK PÓTLÁSÁRA

Táblacs. sorszám	Pontszám	Térképsz. jele	Közterület neve	EOV koordináta		Jel	Fénykép	Állapot	Javaslat	Javaslat megval. nélkül
				X	Y					
447.	807029	G-4	Huszár utca	647977,57	255832,82	E-046 kieg.		megfelelő megfelelő	· ·	· ·
448.	807031	G-4	Huszár utca	647976,38	255837,90	C-007		megfelelő	·	·
449.	807032	G-4	Huszár utca	647987,20	255834,12	B-001		megfelelő	·	·
450.	807033	G-4	Huszár utca	647981,29	255815,65	E-012		megfelelő	·	·
451.	807034	G-4	Huszár utca	647989,24	255814,61	C-001		megfelelő	·	·
452.	807035	G-4	Huszár utca	647998,05	255813,03	D-003		megfelelő	·	·
453.	807036	G-4	Huszár utca	648006,02	255811,86	C-001		megfelelő	·	·



Táblacs. sorszám	Pontszám	Térképsz. jele	Közterület neve	EOV koordináta		Jel	Fénykép	Állapot	Javaslat	Javaslat megval. nélkül
				X	Y					
454.	807037	G-4	Huszár utca	648014,79	255810,45	D-003		megfelelő	·	·
455.	807038	G-4	Huszár utca	648022,68	255809,14	C-001		megfelelő	·	·
456.	807039	G-4	Huszár utca	648035,42	255818,52	C-048		megfelelő	·	·
457.	807040	G-4	Huszár utca	648047,83	255822,99	B-001		megfelelő	·	·
458.	807041	G-4	Huszár utca	648055,29	255825,24	C-048		megfelelő	·	·
459.	807045	G-4	Tas utca	647856,60	255539,67	B-001		megfelelő	·	·
460.	807046	H-4	Kond utca	647927,21	255501,84	B-001 E-029		megfelelő megfelelő	· ·	· ·

POMÁZ VÁROS BELTERÜLETÉN A MEGLÉVŐ KRESZ TÁBLÁK FELMÉRÉSE ÉS JAVASLAT A HIÁNYZÓ TÁBLÁK PÓTLÁSÁRA

Táblacs. sorszám	Pontszám	Térképsz. jele	Közterület neve	EOV koordináta		Jel	Fénykép	Állapot	Javaslat	Javaslat megval. nélkül
				X	Y					
461.	807047	H-4	Kond utca	647932,71	255499,48	E-030		deformált	csere	csere
462.	807048	H-4	Ond utca	647989,60	255465,68	B-001 E-029		megfelelő megfelelő	· ·	· ·
463.	807049	H-4	Ond utca	647994,87	255461,79	E-030		megfelelő	-	-
464.	807050	G-4	Ond utca	648271,60	255583,17	B-001 E-029		megfelelő sérült	· csere	· csere
465.	807051	H-4	Előd utca	648047,64	255414,95	B-001 E-029		növényzet által benőtt növényzet által benőtt	növény- irtás növény- irtás	növény- irtás növény- irtás
466.	807052	H-4	Előd utca	648052,70	255409,45	E-030		megfelelő	-	-
467.	807053	H-4	Boglárika utca	648089,94	255336,07	B-005		növényzet által benőtt	növény- irtás	növény- irtás

Táblacs. sorszám	Pontszám	Térképsz. jele	Közterület neve	EOV koordináta		Jel	Fénykép	Állapot	Javaslat	Javaslat megval. nélkül
				X	Y					
468.	807054	H-4	Álmos utca	648097,20	255344,02	B-001		megfelelő	-	-
469.	807055	H-4	Szamóca utca	648198,52	255463,68	B-001		növényzet által benőtt	bontás	növény- irtás
470.	807056	G-4	Rózsa utca	648302,56	255604,47	B-001		sérült	csere	csere
471.	807057	G-4	Álmos utca	648403,68	255778,32	B-002		megfelelő	-	-
472.	807058	G-4	Huszár utca	648410,73	255783,99	C-48		megfelelő	-	-
473.	807059	G-4	Rózsa utca	648341,60	255577,00	C-023		kopott	bontás	csere
474.	807061	G-4	Rózsa utca	648338,88	255574,04	B-002		megfelelő	bontás	-

POMÁZ VÁROS BELTERÜLETÉN A MEGLÉVŐ KRESZ TÁBLÁK FELMÉRÉSE ÉS JAVASLAT A HIÁNYZÓ TÁBLÁK PÓTLÁSÁRA

Táblacs. sorszám	Pontszám	Térképsz. jele	Közterület neve	EOV koordináta		Jel	Fénykép	Állapot	Javaslat	Javaslat megval. nélkül
				X	Y					
475.	807062	G-4	Dózsa György utca	648339,57	255573,39	E-012		növényzet által benőtt	növény-irtás	növény-irtás
476.	807063	G-4	Dózsa György utca	648348,05	255574,14	C-001 H-033		megfelelő	- bontás	-
477.	807065	G-4	Rózsa utca	648349,06	255572,00	B-002		megfelelő	bontás	-
478.	807066	G-4	Szamóca utca	648243,59	255431,93	B-002		megfelelő	bontás	-
479.	807066	G-4	Dózsa György utca	648243,59	255431,93	C-001		megfelelő	-	-
480.	807067	H-4	Szamóca utca	648238,28	255435,32	C-023		kopott	bontás	csere
481.	807068	H-4	Szamóca utca	648233,67	255432,16	B-002		megfelelő	bontás	-

Táblacs. sorszám	Pontszám	Térképsz. jele	Közterület neve	EOV koordináta		Jel	Fénykép	Állapot	Javaslat	Javaslat megval. nélkül
				X	Y					
482.	807069	H-4	Dózsa György utca	648234,54	255431,07	E-012 C-033		megfelelő kopott	- bontás	- csere
483.	807070	H-4	Dózsa György utca	648136,59	255287,41	C-001		megfelelő	-	-
484.	808001	H-4	Viola utca	648069,02	255358,05	B-001		kopott	csere	csere
485.	808002	H-4	Jankovics Gyula utca	648253,77	255219,94	C-001		megfelelő	bontás	-
486.	808003	H-4	Szamóca utca	648339,89	255353,72	B-002		megfelelő	bontás	-
487.	808004	H-4	Jankovics Gyula utca	648351,70	255353,39	C-001		növényzet által benőtt	bontás	növény-irtás
488.	808005	H-4	Szamóca utca	648351,97	255351,86	B-002		növényzet által benőtt	bontás	növény-irtás

POMÁZ VÁROS BELTERÜLETÉN A MEGLÉVŐ KRESZ TÁBLÁK FELMÉRÉSE ÉS JAVASLAT A HIÁNYZÓ TÁBLÁK PÓTLÁSÁRA

Táblacs. sorszám	Pontszám	Térképsz. jele	Közterület neve	EOV koordináta		Jel	Fénykép	Állapot	Javaslat	Javaslat megval. nélkül
				X	Y					
489.	808006	H-5	Rózsa utca	648450,84	255499,53	B-002		megfelelő	bontás	-
490.	808007	H-5	Jankovics Gyula utca	648451,60	255497,72	E-012		megfelelő	bontás	-
491.	808008	H-5	Rózsa utca	648463,18	255495,71	B-002		megfelelő	bontás	-
492.	808009	G-5	Jankovics Gyula utca	648531,85	255607,36	E-012		megfelelő	bontás	-
493.	808010	G-5	Jankovics Gyula utca	648533,43	255613,01	C-001		megfelelő	-	-
494.	808012	G-5	Jankovics Gyula utca	648553,01	255638,86	E-046 kieg.		megfelelő megfelelő	: -	: -
495.	808013	G-5	Jankovics Gyula utca	648560,59	255633,32	B-002		kopott	csere	csere

Táblacs. sorszám	Pontszám	Térképsz. jele	Közterület neve	EOV koordináta		Jel	Fénykép	Állapot	Javaslat	Javaslat megval. nélkül
				X	Y					
496.	808014	G-5	Szőlőtelep utca	648660,20	255590,38	E-012 C-048		megfelelő megfelelő	: -	: -
497.	808016	G-5	Szőlőtelep utca	648646,77	255573,74	C-048		kopott	csere	csere
498.	808017	G-5	Szőlőtelep utca	648643,12	255549,46	E-046 kieg.		megfelelő megfelelő	: -	: -
499.	808018	G-5	Szőlőtelep utca	648635,60	255544,49	B-001 D-002		kopott deformált	csere csere	csere csere
500.	808019	H-5	Szőlőtelep utca	648549,78	255432,27	C-001		kopott	csere	csere
501.	808020	H-5	Rózsa utca	648551,15	255429,41	B-002		megfelelő	bontás	-
502.	808021	H-5	Szőlőtelep utca	648538,39	255431,04	E-012 C-033		megfelelő kopott	: bontás	: csere

POMÁZ VÁROS BELTERÜLETÉN A MEGLÉVŐ KRESZ TÁBLÁK FELMÉRÉSE ÉS JAVASLAT A HIÁNYZÓ TÁBLÁK PÓTLÁSÁRA

Táblacs. sorszám	Pontszám	Térképsz. jele	Közterület neve	EOV koordináta		Jel	Fénykép	Állapot	Javaslat	Javaslat megval. nélkül
				X	Y					
503.	808022	H-5	Rózsa utca	648537,87	255431,93	B-002		megfelelő	bontás	-
504.	808023	H-4	Szamóca utca	648430,50	255286,80	B-002		megfelelő	bontás	-
505.	808024	H-4	Szőlőtelep utca	648433,13	255283,94	E-012		növényzet által benőtt	növény-irtás	növény-irtás
506.	808025	H-4	Szamóca utca	648441,95	255283,72	B-002		megfelelő	bontás	-
507.	808026	H-4	Szőlőtelep utca	648441,48	255286,50	C-001		növényzet által benőtt	növény-irtás	növény-irtás
508.	808027	H-4	Boglárka köz	648390,39	255226,49	B-001 D-003		megfelelő kopott	- csere	- csere
509.	808028	H-4	Szőlőtelep utca	648397,82	255226,79	C-001		megfelelő	-	-








Táblacs. sorszám	Pontszám	Térképsz. jele	Közterület neve	EOV koordináta		Jel	Fénykép	Állapot	Javaslat	Javaslat megval. nélkül
				X	Y					
510.	808029	H-4	Szőlőtelep utca	648383,48	255145,06	C-001		növényzet által benőtt	növény-irtás	növény-irtás
511.	808030	H-4	Boglárka utca	648376,18	255139,75	B-001 D-003		kopott sérült	bontás csere	csere csere
512.	808031	H-4	Boglárka utca	648370,10	255146,74	A-007		megfelelő	-	-
513.	808032	I-4	Szőlőtelep utca	648359,87	254992,16	B-002		megfelelő	-	-
514.	808034	I-4	Levendula utca	648347,23	255001,92	A-013 C-033		kopott kopott	csere bontás	csere csere
515.	808035	I-4	Levendula utca	648315,36	254956,85	A-013		kopott	csere	csere
516.	808036	I-4	Margaréta utca	648263,05	254790,73	B-001		megfelelő	-	-








POMÁZ VÁROS BELTERÜLETÉN A MEGLÉVŐ KRESZ TÁBLÁK FELMÉRÉSE ÉS JAVASLAT A HIÁNYZÓ TÁBLÁK PÓTLÁSÁRA

Táblacs. sorszám	Pontszám	Térképsz. jele	Közterület neve	EOV koordináta		Jel	Fénykép	Állapot	Javaslat	Javaslat megval. nélkül
				X	Y					
517.	808037	H-4	Ibolya utca	648009,60	255303,89	B-001		növényzet által benőtt	bontás	növény-irtás
518.	808038	H-4	Viola utca	648000,35	255304,98	C-023		kopott	bontás	csere
519.	808039	H-4	Gyöngyvirág utca	647999,59	255307,51	B-001		megfelelő	bontás	-
520.	808042	H-4	Nárcisz utca	647890,05	255348,40	G-301		kopott	csere	csere
521.	808043	H-4	Szászsorszép utca	647948,36	255258,35	B-001		növényzet által benőtt	bontás	növény-irtás
522.	808044	H-4	Rezeda utca	647956,75	255068,26	G-301		kopott	csere	csere
523.	809001	H-5	Rákóczi Ferenc utca	648740,24	255453,94	E-038		megfelelő	-	-

Táblacs. sorszám	Pontszám	Térképsz. jele	Közterület neve	EOV koordináta		Jel	Fénykép	Állapot	Javaslat	Javaslat megval. nélkül
				X	Y					
524.	809002	H-5	Rákóczi Ferenc utca	648709,88	255420,48	A-056 A-020		megfelelő sérült	- csere	- csere
525.	809003	H-5	Rákóczi Ferenc utca	648686,66	255388,36	A-053 kieg. B-001		sérült deformált kopott	csere csere csere	csere csere csere
526.	809004	H-5	Rákóczi Ferenc utca	648661,18	255367,60	E-038		deformált	csere	csere
527.	809005	H-5	Rákóczi Ferenc utca	648660,98	255353,71	E-038		kopott	csere	csere
528.	809006	H-5	Mátyás Király utca	648676,03	255366,22	B-001		kopott	csere	csere
529.	809007	H-5	Rákóczi Ferenc utca	648612,86	255288,17	A-021		kopott	csere	csere
530.	809008	H-5	Kölcsey Ferenc utca	648445,13	255050,20	E-043		megfelelő	-	-

POMÁZ VÁROS BELTERÜLETÉN A MEGLÉVŐ KRESZ TÁBLÁK FELMÉRÉSE ÉS JAVASLAT A HIÁNYZÓ TÁBLÁK PÓTLÁSÁRA

Táblacs. sorszám	Pontszám	Térképsz. jele	Közterület neve	EOV koordináta		Jel	Fénykép	Állapot	Javaslat	Javaslat megval. nélkül
				X	Y					
531.	809008	H-5	Kölcsey Ferenc utca	648445,13	255050,20	E-044		megfelelő	-	-
532.	809009	H-5	Kölcsey Ferenc utca	648450,05	255056,36	B-002		kopott	csere	csere
533.	809010	H-5	Petőfi Sándor utca	648682,06	255200,68	C-033 A-013		kopott kopott	bontás csere	csere csere
534.	809011	H-5	Petőfi Sándor utca	648717,96	255246,07	A-021		kopott	csere	csere
535.	809012	H-5	Petőfi Sándor utca	648751,54	255292,24	B-011		kopott	csere	csere
536.	809013	H-5	Petőfi Sándor utca	648744,40	255297,62	E-044		elmozdult	áthelyezés	igazítás
537.	809013	H-5	Petőfi Sándor utca	648744,40	255297,62	E-043		megfelelő	áthelyezés	-








Táblacs. sorszám	Pontszám	Térképsz. jele	Közterület neve	EOV koordináta		Jel	Fénykép	Állapot	Javaslat	Javaslat megval. nélkül
				X	Y					
538.	809014	H-5	Mátyás király utca	648747,83	255313,52	C-033 E-038		kopott megfelelő	csere -	csere -
539.	809015	H-5	Mátyás király utca	648815,47	255262,87	C-033 A-013 E-038		kopott kopott megfelelő	csere csere -	csere csere -
540.	809016	H-5	Szilágyi Erzsébet utca	648806,79	255280,94	B-001 A-021		kopott kopott	csere csere	csere csere
541.	809017	H-5	Szilágyi Erzsébet utca	648842,07	255315,19	A-053 H-033		kopott deformált	csere csere	csere csere
542.	809018	H-5	Jókai Mór utca	648823,65	255219,29	C-033 A-013		kopott kopott	bontás csere	csere csere
543.	809019	H-5	Jókai Mór utca	648831,11	255230,11	A-021 E-043		kopott sérült	csere csere	csere csere
544.	809019	H-5	Jókai Mór utca	648831,11	255230,11	E-044		megfelelő	-	-

POMÁZ VÁROS BELTERÜLETÉN A MEGLÉVŐ KRESZ TÁBLÁK FELMÉRÉSE ÉS JAVASLAT A HIÁNYZÓ TÁBLÁK PÓTLÁSÁRA

Táblacs. sorszám	Pontszám	Térképsz. jele	Közterület neve	EOV koordináta		Jel	Fénykép	Állapot	Javaslat	Javaslat megval. nélkül
				X	Y					
545.	809020	H-5	Jókai Mór utca	648837,69	255229,25	B-001		kopott	csere	csere
546.	809021	H-5	Mátyás király utca	648839,54	255245,50	C-033 A-013		kopott kopott	csere csere	csere csere
547.	809022	H-5	Jókai Mór utca	648797,01	255175,40	A-021		kopott	csere	csere
548.	809024	H-5	Jókai Mór utca	648796,63	255173,45	C-033 A-013		kopott kopott	bontás csere	csere csere
549.	809025	I-5	Kölcsey Ferenc utca	648706,49	254865,95	B-001		megfelelő	bontás	-
550.	809026	H-5	Arany János utca	648865,80	255086,18	C-033 A-013		kopott kopott	bontás csere	csere csere
551.	809027	H-5	Arany János utca	648882,32	255117,78	E-043		deformált	bontás	csere

Táblacs. sorszám	Pontszám	Térképsz. jele	Közterület neve	EOV koordináta		Jel	Fénykép	Állapot	Javaslat	Javaslat megval. nélkül
				X	Y					
552.	809027	H-5	Arany János utca	648882,32	255117,78	E-044		megfelelő	bontás	-
553.	809028	H-5	Arany János utca	648893,27	255132,19	C-033 A-013		kopott kopott	bontás csere	csere csere
554.	809029	H-5	Mátyás király utca	648909,37	255194,31	C-033 A-013		kopott kopott	bontás csere	csere csere
555.	809030	H-5	Toldi Miklós utca	649098,94	255123,21	A-013 E-012		kopott megfelelő	csere -	csere -
556.	809031	H-5	Toldi Miklós utca	649115,57	255134,87	C-001		megfelelő	-	-
557.	809032	H-5	Toldi Miklós utca	649129,27	255164,75	E-012 E-043		megfelelő kopott	- csere	- csere
558.	809033	H-5	Teleki József utca	649111,42	255125,71	E-043		megfelelő	bontás	-

POMÁZ VÁROS BELTERÜLETÉN A MEGLÉVŐ KRESZ TÁBLÁK FELMÉRÉSE ÉS JAVASLAT A HIÁNYZÓ TÁBLÁK PÓTLÁSÁRA

Táblacs. sorszám	Pontszám	Térképsz. jele	Közterület neve	EOV koordináta		Jel	Fénykép	Állapot	Javaslat	Javaslat megval. nélkül
				X	Y					
559.	809034	H-5	Teleki József utca	649114,08	255130,67	E-044		megfelelő	bontás	-
560.	809035	H-5	Toldi Miklós utca	649060,50	255061,44	C-001 E-044		kopott kopott	csere bontás	csere csere
561.	809036	H-5	Toldi Miklós utca	649046,82	255053,40	A-013		kopott	csere	csere
562.	809037	I-5	Toldi Miklós utca	649018,29	255015,91	E-012		kopott	csere	csere
563.	809038	I-5	Toldi Miklós utca	649007,88	254994,16	C-001		kopott	csere	csere
564.	809039	H-5	Bocskai István utca	649057,15	255053,50	C-023		kopott	bontás	csere
565.	809040	I-6	Teleki József utca	649222,04	255036,11	B-001 E-044		sérült megfelelő	csere -	csere -

Táblacs. sorszám	Pontszám	Térképsz. jele	Közterület neve	EOV koordináta		Jel	Fénykép	Állapot	Javaslat	Javaslat megval. nélkül
				X	Y					
566.	809041	I-6	Teleki József utca	649225,42	255039,63	E-043		növényzet által benőtt	növény- irtás	növény- irtás
567.	809042	H-6	Bajcsy Zsilinszky Endre utca	649245,04	255046,94	B-002		kopott	csere	csere
568.	809043	H-6	Bajcsy Zsilinszky Endre utca	649246,31	255048,79	E-038		megfelelő	-	-
569.	809045	H-6	Bajcsy Zsilinszky Endre utca	649216,77	255008,81	B-001 H-011		kopott kopott	csere csere	csere csere
570.	809046	I-6	Bajcsy Zsilinszky Endre utca	649179,92	254971,84	A-008 B-006		megfelelő megfelelő	bontás bontás	- -
571.	809047	I-6	Bocskai István utca	649186,42	254958,19	B-001 E-044		megfelelő megfelelő	- -	- -
572.	809048	I-6	Bocskai István utca	649182,84	254954,82	C-023 E-043 G-301		kopott kopott megfelelő	bontás csere -	bontás csere -








POMÁZ VÁROS BELTERÜLETÉN A MEGLÉVŐ KRESZ TÁBLÁK FELMÉRÉSE ÉS JAVASLAT A HIÁNYZÓ TÁBLÁK PÓTLÁSÁRA

Táblacs. sorszám	Pontszám	Térképsz. jele	Közterület neve	EOV koordináta		Jel	Fénykép	Állapot	Javaslat	Javaslat megval. nélkül
				X	Y					
573.	809049	I-5	Bajcsy Zsilinszky Endre utca	649169,01	254957,06	C-033		megfelelő	bontás	-
574.	809050	I-5	Bocskai István utca	649169,34	254966,43	B-001 E-044		megfelelő megfelelő	- -	- -
575.	809051	I-5	Bajcsy Zsilinszky Endre utca	649147,62	254928,03	A-020		sérült	csere	csere
576.	809052	I-5	Bajcsy Zsilinszky Endre utca	649144,09	254911,21	A-020 B-005		növényzet által benőtt növényzet által benőtt	növény- irtás bontás	növény- irtás növény- irtás
577.	809053	I-5	Bethlen Gábor utca	649116,77	254892,02	B-001 E-044		növényzet által benőtt növényzet által benőtt	növény- irtás növény- irtás	növény- irtás növény- irtás
578.	809054	I-5	Bethlen Gábor utca	649119,83	254895,89	E-043		kopott	csere	csere
579.	809055	I-5	Bajcsy Zsilinszky Endre utca	649117,68	254888,52	E-038		megfelelő	-	-

Táblacs. sorszám	Pontszám	Térképsz. jele	Közterület neve	EOV koordináta		Jel	Fénykép	Állapot	Javaslat	Javaslat megval. nélkül
				X	Y					
580.	809056	I-5	Bajcsy Zsilinszky Endre utca	649119,99	254878,83	E-038		megfelelő	-	-
581.	809057	I-5	Bethlen Gábor utca	649128,44	254882,92	G-301 E-043		deformált deformált	csere csere	csere csere
582.	809058	I-5	Bethlen Gábor utca	649131,72	254885,42	B-001 E-044		megfelelő deformált	- csere	- csere
583.	809059	I-5	Toldi Miklós utca	648977,91	254960,90	E-012		növényzet által benőtt	növény- irtás	növény- irtás
584.	809060	I-6	Bocskai István utca	649173,52	254969,77	C-023 E-043		kopott növényzet által benőtt	bontás növény- irtás	bontás növény- irtás
585.	809062	I-5	Toldi Miklós utca	648954,56	254922,11	C-001		kopott	csere	csere
586.	809063	I-5	Toldi Miklós utca	648940,49	254910,39	E-012		megfelelő	-	-








POMÁZ VÁROS BELTERÜLETÉN A MEGLÉVŐ KRESZ TÁBLÁK FELMÉRÉSE ÉS JAVASLAT A HIÁNYZÓ TÁBLÁK PÓTLÁSÁRA

Táblacs. sorszám	Pontszám	Térképsz. jele	Közterület neve	EOV koordináta		Jel	Fénykép	Állapot	Javaslat	Javaslat megval. nélkül
				X	Y					
587.	809064	I-5	Toldi Miklós utca	648934,55	254902,62	A-013 C-033		kopott kopott	csere bontás	csere csere
588.	809065	I-5	IV. Béla utca	649063,04	254824,05	B-001		megfelelő	-	-
589.	809066	I-5	IV. Béla utca	649068,14	254826,70	E-043		megfelelő	-	-
590.	809067	I-5	IV. Béla utca	649086,19	254826,57	G-301 E-043		kopott megfelelő	csere -	csere -
591.	809068	I-5	IV. Béla utca	649090,52	254830,09	B-001		sérült	csere	csere
592.	809069	I-5	Bajcsy Zsilinszky Endre utca	649089,39	254837,70	C-033 A-020		kopott kopott	bontás csere	csere csere
593.	809070	I-5	Május 1. utca	649120,81	254707,81	G-301		kopott	csere	csere

Táblacs. sorszám	Pontszám	Térképsz. jele	Közterület neve	EOV koordináta		Jel	Fénykép	Állapot	Javaslat	Javaslat megval. nélkül
				X	Y					
594.	809071	I-5	Attila utca	648942,23	254630,05	B-001 E-044		megfelelő megfelelő	- -	- -
595.	809072	I-5	Attila utca	648939,31	254625,64	E-043		elmozdult	igazítás	igazítás
596.	809073	I-5	Attila utca	648928,52	254639,39	E-043		megfelelő	-	-
597.	809074	I-5	Attila utca	648924,71	254636,67	B-001 E-044		sérült megfelelő	csere -	csere -
598.	809075	I-5	Bajcsy Zsilinszky Endre utca	648967,05	254672,81	A-008		megfelelő	bontás	-
599.	809076	I-5	Bajcsy Zsilinszky Endre utca	648981,62	254693,17	B-006		megfelelő	bontás	-
600.	809077	I-5	Bajcsy Zsilinszky Endre utca	649001,61	254731,68	B-005		megfelelő	bontás	-

POMÁZ VÁROS BELTERÜLETÉN A MEGLÉVŐ KRESZ TÁBLÁK FELMÉRÉSE ÉS JAVASLAT A HIÁNYZÓ TÁBLÁK PÓTLÁSÁRA

Táblacs. sorszám	Pontszám	Térképsz. jele	Közterület neve	EOV koordináta		Jel	Fénykép	Állapot	Javaslat	Javaslat megval. nélkül
				X	Y					
601.	809078	I-5	Május 1. utca	649026,74	254775,76	B-001 E-044		megfelelő megfelelő	: -	: -
602.	809079	I-5	Május 1. utca	649031,44	254778,74	E-043		kopott	csere	csere
603.	809080	I-5	Bajcsy Zsilinszky Endre utca	649030,33	254771,35	E-038		kopott	csere	csere
604.	809081	I-5	Bajcsy Zsilinszky Endre utca	649027,53	254766,81	C-033		megfelelő	bontás	-
605.	809082	I-5	Bajcsy Zsilinszky Endre utca	649024,78	254763,15	A-009		megfelelő	bontás	-
606.	809083	I-5	Bajcsy Zsilinszky Endre utca	649031,12	254759,40	E-038		megfelelő	-	-
607.	809084	I-5	Május 1. utca	649041,33	254763,87	B-001 E-044		megfelelő megfelelő	: áthelyezés	: -








Táblacs. sorszám	Pontszám	Térképsz. jele	Közterület neve	EOV koordináta		Jel	Fénykép	Állapot	Javaslat	Javaslat megval. nélkül
				X	Y					
608.	809085	I-5	Zrínyi Miklós utca	648773,07	254591,72	B-001 E-044		kopott deformált	csere csere	csere csere
609.	809086	I-5	Zrínyi Miklós utca	648772,16	254584,11	E-043		megfelelő	-	-
610.	809087	I-5	Toldi Miklós utca	648913,91	254866,86	C-001		megfelelő	-	-
611.	809088	I-5	Toldi Miklós utca	648900,83	254856,72	E-012		megfelelő	-	-
612.	809089	I-5	Toldi Miklós utca	648886,34	254837,05	A-013 C-033		kopott kopott	csere bontás	csere csere
613.	809090	I-5	Kölcsey Ferenc utca	648794,74	254794,79	C-001		kopott	csere	csere
614.	809091	I-5	Csokonai Mihály utca	648692,43	254673,57	B-001 E-044		megfelelő megfelelő	: -	: -

POMÁZ VÁROS BELTERÜLETÉN A MEGLÉVŐ KRESZ TÁBLÁK FELMÉRÉSE ÉS JAVASLAT A HIÁNYZÓ TÁBLÁK PÓTLÁSÁRA

Táblacs. sorszám	Pontszám	Térképsz. jele	Közterület neve	EOV koordináta		Jel	Fénykép	Állapot	Javaslat	Javaslat megval. nélkül
				X	Y					
615.	809092	I-5	Csokonai Mihály utca	648787,58	254792,56	D-002		kopott	csere	csere
616.	809093	I-5	Csokonai Mihály utca	648694,16	254668,02	C-007 E-043		kopott deformált	bontás csere	bontás csere
617.	809094	I-5	Csokonai Mihály utca	648680,72	254660,14	E-028		megfelelő	bontás	-
618.	809095	I-5	Csokonai Mihály utca	648685,98	254654,06	B-001		megfelelő	-	-
619.	809096	I-5	Szent Miklós tér	648748,82	254602,60	E-028		megfelelő	bontás	-
620.	809097	I-5	Szent Miklós tér	648748,72	254589,64	B-001 E-029		megfelelő megfelelő	- bontás	- -
621.	809098	J-5	Bajcsy Zsilinszky Endre utca	648833,02	254492,89	C-011 C-033 C-048		kopott kopott kopott	csere bontás csere	csere csere csere







Táblacs. sorszám	Pontszám	Térképsz. jele	Közterület neve	EOV koordináta		Jel	Fénykép	Állapot	Javaslat	Javaslat megval. nélkül
				X	Y					
622.	809099	J-5	Bajcsy Zsilinszky Endre utca	648880,92	254556,59	A-009		kopott	bontás	csere
623.	809100	I-5	Bajcsy Zsilinszky Endre utca	648900,43	254582,97	B-005		megfelelő	bontás	-
624.	809101	I-5	Bajcsy Zsilinszky Endre utca	648918,34	254619,58	A-008 B-006		kopott kopott	bontás bontás	csere csere
625.	809102	J-5	Vörösmarty Mihály utca	648834,34	254485,12	B-002 H-008		kopott megfelelő	csere -	csere -
626.	809103	J-5	Vörösmarty Mihály utca	648842,45	254472,39	A-053 H-033		kopott megfelelő	bontás bontás	csere -
627.	809104	J-5	Dobó István utca	648887,87	254409,81	B-001 E-044		kopott deformált	csere csere	csere csere
628.	809105	J-5	Dobó István utca	648890,92	254403,87	E-043		hiányzik	pótlás	pótlás

POMÁZ VÁROS BELTERÜLETÉN A MEGLÉVŐ KRESZ TÁBLÁK FELMÉRÉSE ÉS JAVASLAT A HIÁNYZÓ TÁBLÁK PÓTLÁSÁRA

Táblacs. sorszám	Pontszám	Térképsz. jele	Közterület neve	EOV koordináta		Jel	Fénykép	Állapot	Javaslat	Javaslat megval. nélkül
				X	Y					
629.	809106	J-5	Dobó István utca	648878,80	254391,51	E-028		megfelelő	bontás	-
630.	809107	J-5	Dobó István utca	648882,40	254387,57	B-001 E-029		megfelelő megfelelő	- bontás	- -
631.	809108	J-5	Attila utca	649054,80	254549,76	E-043		deformált	csere	csere
632.	809109	I-6	Határ utca	649414,02	254583,04	B-002		kopott	csere	csere
633.	809113	I-5	Arany János utca	648628,08	254764,80	C-033 A-013		kopott kopott	bontás csere	csere csere
634.	809114	I-5	Arany János utca	648659,64	254814,64	C-033 A-013		kopott kopott	bontás csere	csere csere
635.	809116	I-5	Arany János utca	648606,95	254743,55	B-001		kopott	csere	csere

Táblacs. sorszám	Pontszám	Térképsz. jele	Közterület neve	EOV koordináta		Jel	Fénykép	Állapot	Javaslat	Javaslat megval. nélkül
				X	Y					
636.	809117	I-5	Arany János utca	648607,94	254732,95	E-043		megfelelő	-	-
637.	809117	I-5	Arany János utca	648607,94	254732,95	E-044		megfelelő	-	-
638.	809118	I-5	Jókai Mór utca	648659,64	254814,64	C-033 A-013		kopott kopott	bontás csere	csere csere
639.	809120	I-5	Jókai Mór utca	648516,70	254804,12	B-001		megfelelő	-	-
640.	809121	I-5	Jókai Mór utca	648521,29	254797,62	E-043		deformált	csere	csere
641.	809121	I-5	Jókai Mór utca	648521,29	254797,62	E-044		deformált	csere	csere
642.	809122	I-5	Jókai Mór utca	648541,59	254829,59	C-033 A-013		kopott kopott	bontás csere	csere csere

POMÁZ VÁROS BELTERÜLETÉN A MEGLÉVŐ KRESZ TÁBLÁK FELMÉRÉSE ÉS JAVASLAT A HIÁNYZÓ TÁBLÁK PÓTLÁSÁRA

Táblacs. sorszám	Pontszám	Térképsz. jele	Közterület neve	EOV koordináta		Jel	Fénykép	Állapot	Javaslat	Javaslat megval. nélkül
				X	Y					
643.	809123	I-5	Madách Imre utca	648481,32	254808,91	E-028		sérült	bontás	csere
644.	809124	I-5	Madách Imre utca	648487,17	254804,64	B-001 E-029		kopott sérült	csere bontás	csere csere
645.	809125	I-4	Petőfi Sándor utca	648431,97	254870,95	B-001		kopott	csere	csere
646.	809126	I-4	Petőfi Sándor utca	648419,00	254856,54	E-028		megfelelő	bontás	-
647.	809127	I-4	Petőfi Sándor utca	648424,74	254852,00	B-001 E-029		megfelelő megfelelő	- bontás	- -
648.	809128	I-4	Vörösmarty Mihály utca	648348,35	254925,99	B-002		kopott	csere	csere
649.	809129	I-5	Petőfi Sándor utca	648464,63	254907,42	C-033 A-013		kopott kopott	bontás csere	csere csere








Táblacs. sorszám	Pontszám	Térképsz. jele	Közterület neve	EOV koordináta		Jel	Fénykép	Állapot	Javaslat	Javaslat megval. nélkül
				X	Y					
650.	809130	I-5	Petőfi Sándor utca	648490,56	254950,06	A-013		kopott	csere	csere
651.	810001	J-4	Klisovác utca	647900,68	254445,97	E-028		megfelelő	-	-
652.	810002	J-4	Klisovác utca	647905,65	254451,09	B-002 E-029		megfelelő megfelelő	- -	- -
653.	810003	J-4	Klisovác utca	648362,45	254206,56	egyedi		megfelelő	-	-
654.	810005	J-4	Illyés Gyula utca	647958,33	254518,48	B-001 E-029		megfelelő megfelelő	- bontás	- -
655.	810006	J-4	Illyés Gyula utca	647953,92	254512,07	E-028		elmozdult	bontás	igazítás
656.	810007	J-5	Illyés Gyula utca	648473,40	254224,19	F-023		megfelelő	-	-








POMÁZ VÁROS BELTERÜLETÉN A MEGLÉVŐ KRESZ TÁBLÁK FELMÉRÉSE ÉS JAVASLAT A HIÁNYZÓ TÁBLÁK PÓTLÁSÁRA


Táblacs. sorszám	Pontszám	Térképsz. jele	Közterület neve	EOV koordináta		Jel	Fénykép	Állapot	Javaslat	Javaslat megval. nélkül
				X	Y					
657.	810008	J-5	Illyés Gyula utca	648473,76	254224,98	F-023		megfelelő	-	-
658.	810009	J-5	Eötvös L. utca	648481,75	254233,10	E-028		megfelelő	bontás	-
659.	810010	J-5	Dobó István utca	648671,46	254138,30	E-029		megfelelő	bontás	-
660.	810011	J-5	Balassi Bálint utca	648480,70	254376,78	C-002		kopott	csere	csere
661.	810012	I-4	Németh László utca	648016,34	254594,94	B-002 E-029		megfelelő megfelelő	- bontás	- -
662.	810013	I-4	Németh László utca	648010,58	254587,38	E-028		megfelelő	bontás	-
663.	810014	I-4	Mikszáth Kálmán utca	648170,79	254672,78	E-028		megfelelő	bontás	-

Táblacs. sorszám	Pontszám	Térképsz. jele	Közterület neve	EOV koordináta		Jel	Fénykép	Állapot	Javaslat	Javaslat megval. nélkül
				X	Y					
664.	810015	I-4	Mikszáth Kálmán utca	648178,34	254679,01	B-002 E-029		megfelelő megfelelő	- bontás	- -
665.	810016	J-5	Móra Ferenc utca	648602,92	254411,33	A-014 C-033		kopott kopott	- bontás	csere csere
666.	810017	J-5	Móra Ferenc utca	648474,94	254498,33	A-014 C-033		kopott kopott	- bontás	csere csere
667.	810018	I-4	Margaréta utca	648280,12	254786,82	B-002 E-029		megfelelő	-	-
668.	810019	I-4	Margaréta utca	648275,37	254780,87	E-028		megfelelő	bontás	-
669.	810020	I-5	Bibó I. utca	648538,74	254684,54	C-001		kopott	csere	csere
670.	810021	I-5	Váci Mihály utca	648573,85	254641,05	D-003		kopott	csere	csere

POMÁZ VÁROS BELTERÜLETÉN A MEGLÉVŐ KRESZ TÁBLÁK FELMÉRÉSE ÉS JAVASLAT A HIÁNYZÓ TÁBLÁK PÓTLÁSÁRA

Táblacs. sorszám	Pontszám	Térképsz. jele	Közterület neve	EOV koordináta		Jel	Fénykép	Állapot	Javaslat	Javaslat megval. nélkül
				X	Y					
671.	810022	I-5	Széchenyi I. utca	648636,87	254602,86	C-001		kopott	csere	csere
672.	810023	I-5	Kandó Kálmán utca	648821,27	254482,16	B-001 H-007		kopott kopott	csere csere	csere csere
673.	810024	G-5	Huszár utca	648453,16	255779,42	B-002		sérült	csere	csere
674.	810024	G-5	Huszár utca	648453,16	255779,42	E-038		sérült	csere	csere
675.	810025	G-5	Huszár utca	648459,36	255788,66	E-038		megfelelő	-	-
676.	810028	G-4	Huszár utca	648235,98	255801,00	C-048		megfelelő	-	-
677.	810029	G-4	Huszár utca	648232,97	255799,89	B-001		megfelelő	-	-

Táblacs. sorszám	Pontszám	Térképsz. jele	Közterület neve	EOV koordináta		Jel	Fénykép	Állapot	Javaslat	Javaslat megval. nélkül
				X	Y					
678.	810030	G-4	Huszár utca	648222,22	255797,17	C-007		sérült	csere	csere
679.	810031	G-4	Huszár utca	648220,27	255812,14	C-048		megfelelő	-	-
680.	810032	G-4	Kartal utca	648039,83	255837,51	B-001		megfelelő	-	-
681.	810033	G-4	Huszár utca	648037,71	255837,49	C-048		megfelelő	-	-
682.	810037	G-4	Huszár utca	647793,32	255961,74	B-001		megfelelő	-	-
683.	810038	G-4	Huszár utca	647791,40	255963,51	C-048		megfelelő	-	-
684.	810039	F-3	Huszár utca	647687,51	256042,22	B-001		megfelelő	-	-

Táblacs. sorszám	Pontszám	Térképsz. jele	Közterület neve	EOV koordináta		Jel	Fénykép	Állapot	Javaslat	Javaslat megval. nélkül
				X	Y					
685.	810040	F-3	Gábor Áron köz	647621,25	256035,26	G-301		sérült	csere	csere
686.	900001	D-4	Seregély utca	647730,74	257147,55	B-001		új	kihelyezés	-
687.	900002	D-4	Damjanich J. utca	647724,25	257116,18	B-001		új	kihelyezés	-
688.	900003	E-4	Kosztolányi D. utca	647976,24	256833,16	B-001		új	kihelyezés	-
689.	900004	E-3	Szilva utca	647072,32	256771,06	G-301		új	kihelyezés	-
690.	900005	E-3	Barackos utca	647360,36	256687,77	G-301		új	kihelyezés	-
691.	900006	E-2	Meggyfa utca	646950,78	256681,94	G-301		új	kihelyezés	-

Táblacs. sorszám	Pontszám	Térképsz. jele	Közterület neve	EOV koordináta		Jel	Fénykép	Állapot	Javaslat	Javaslat megval. nélkül
				X	Y					
692.	900007	E-3	Berkenye utca	647102,10	256668,28	G-301		új	kihelyezés	-
693.	900008	E-2	Galagonya utca	646759,17	256655,94	G-301		új	kihelyezés	-
694.	900009	E-3	Felsőhegy utca	647095,46	256647,57	G-301		új	kihelyezés	-
695.	900010	E-3	Otello köz	647513,48	256605,28	G-301		új	kihelyezés	-
696.	900011	E-2	Mélyút utca	646596,94	256583,18	B-001		új	kihelyezés	-
697.	900012	E-2	Áfonya utca	646888,36	256578,45	G-301		új	kihelyezés	-
698.	900013	E-3	Felső Málna utca	647314,80	256524,92	G-301		új	kihelyezés	-

Táblacs. sorszám	Pontszám	Térképsz. jele	Közterület neve	EOV koordináta		Jel	Fénykép	Állapot	Javaslat	Javaslat megval. nélkül
				X	Y					
699.	900014	E-2	Ady Endre köz	646646,81	256502,54	G-301		új	kihelyezés	-
700.	900015	E-3	Gesztenyés köz	647488,29	256499,75	G-301		új	kihelyezés	-
701.	900016	E-3	Gesztenyés utca	647453,85	256487,39	G-301		új	kihelyezés	-
702.	900017	E-2	Ringló utca	646821,97	256456,68	G-301		új	kihelyezés	-
703.	900018	E-2	Hegyalja lejtő	646834,70	256449,01	G-301		új	kihelyezés	-
704.	900019	E-3	Boróka köz	647697,21	256445,41	G-301		új	kihelyezés	-
705.	900020	F-3	Dallam köz	647704,77	256436,51	G-301		új	kihelyezés	-

Táblacs. sorszám	Pontszám	Térképsz. jele	Közterület neve	EOV koordináta		Jel	Fénykép	Állapot	Javaslat	Javaslat megval. nélkül
				X	Y					
706.	900021	F-3	Eper köz	647672,71	256393,55	G-301		új	kihelyezés	-
707.	900022	F-3	Alma utca	647167,44	256363,93	G-301		új	kihelyezés	-
708.	900023	F-3	Szedres utca	647012,94	256349,46	C-001		új	kihelyezés	-
709.	900024	F-3	Málna utca	647526,97	256311,99	G-301		új	kihelyezés	-
710.	900025	F-3	Dankó P. utca	647147,35	256310,77	E-012		új	kihelyezés	-
711.	900026	F-1	Csobogó utca	646106,39	256296,49	G-301		új	kihelyezés	-
712.	900027	F-4	Templom tér	647966,53	256288,87	B-001		új	kihelyezés	-

Táblacs. sorszám	Pontszám	Térképsz. jele	Közterület neve	EOV koordináta		Jel	Fénykép	Állapot	Javaslat	Javaslat megval. nélkül
				X	Y					
713.	900028	F-3	Egres utca	647314,18	256279,84	C-001		új	kihelyezés	-
714.	900029	F-2	Dera utca	646452,87	256234,51	G-301		új	kihelyezés	-
715.	900030	F-2	Dera utca	646455,58	256229,49	B-001		új	kihelyezés	-
716.	900031	F-3	Dankó P. utca	647129,81	256226,50	C-001		új	kihelyezés	-
717.	900032	F-3	Bodza utca	647109,82	256221,86	<u>E-028</u> C-029		új új	kihelyezés kihelyezés	- -
718.	900033	F-2	Diófa utca	646506,86	256211,49	<u>B-001</u> E-029		új új	kihelyezés kihelyezés	- -
719.	900034	F-3	Hársfa utca	647321,55	256211,26	E-012		új	kihelyezés	-

Táblacs. sorszám	Pontszám	Térképsz. jele	Közterület neve	EOV koordináta		Jel	Fénykép	Állapot	Javaslat	Javaslat megval. nélkül
				X	Y					
720.	900035	F-4	Sicambria utca	648328,48	256203,90	G-301		új	kihelyezés	-
721.	900036	F-3	Beniczky utca	647158,43	256203,11	B-002		új	kihelyezés	-
722.	900037	F-4	Kisrét utca	648328,49	256189,65	G-301		új	kihelyezés	-
723.	900038	F-3	Egres utca	647317,01	256183,88	E-012		új	kihelyezés	-
724.	900039	F-3	Goethe utca	647384,52	256163,33	<u>E-028</u> C-029		új új	kihelyezés kihelyezés	- -
725.	900040	F-2	Felső Vár utca	646505,86	256157,28	B-001		új	kihelyezés	-
726.	900041	F-4	Nagyrét utca	648162,54	256154,13	G-301		új	kihelyezés	-

Táblacs. sorszám	Pontszám	Térképsz. jele	Közterület neve	EOV koordináta		Jel	Fénykép	Állapot	Javaslat	Javaslat megval. nélkül
				X	Y					
727.	900042	F-2	Vár köz	646433,50	256136,94	G-301		új	kihelyezés	-
728.	900043	F-4	Kisrét utca	648295,59	256121,20	tükör		új	kihelyezés	-
729.	900044	F-2	Diófa utca	646894,35	256112,31	C-048		új	kihelyezés	-
730.	900045	F-4	Luppa V. utca	648029,99	256111,79	C-033		új	kihelyezés	-
731.	900046	F-4	Gólya utca	648035,47	256109,66	B-001		új	kihelyezés	-
732.	900047	F-4	Luppa V. utca	648046,37	256098,57	C-033		új	kihelyezés	-
733.	900048	F-4	Szabadság tér	647833,45	256084,45	tükör		új	kihelyezés	-

Táblacs. sorszám	Pontszám	Térképsz. jele	Közterület neve	EOV koordináta		Jel	Fénykép	Állapot	Javaslat	Javaslat megval. nélkül
				X	Y					
734.	900049	F-4	Szabadság tér	647844,78	256084,13	C-033		új	kihelyezés	-
735.	900050	F-3	Goethe köz	647332,32	256068,08	G-301		új	kihelyezés	-
736.	900051	F-4	Kossuth L. utca	647944,55	256062,35	C-033		új	kihelyezés	-
737.	900052	F-4	Fáy András utca	648417,49	256058,90	G-301		új	kihelyezés	-
738.	900053	F-4	Verebes utca	648242,41	256057,50	B-001		új	kihelyezés	-
739.	900054	F-2	Diófa utca	646885,41	256055,88	B-001 E-029		új új	kihelyezés kihelyezés	- -
740.	900055	F-2	Diófa utca	646890,97	256053,97	E-028		új	kihelyezés	-

Táblacs. sorszám	Pontszám	Térképsz. jele	Közterület neve	EOV koordináta		Jel	Fénykép	Állapot	Javaslat	Javaslat megval. nélkül
				X	Y					
741.	900056	F-3	Gábor Áron köz	647679,54	256050,44	E-028		új	kihelyezés	-
742.	900057	F-2	Diófa utca	646891,18	256042,25	B-002		új	kihelyezés	-
743.	900058	F-4	Nikola Tesla utca	648046,13	256022,18	E-012		új	kihelyezés	-
744.	900059	F-4	Huszár utca	647711,10	256020,44	A-003 C-033		új új	kihelyezés kihelyezés	: -
745.	900060	G-3	Tavaszi utca	647183,63	255955,11	B-001 E-029		új új	kihelyezés kihelyezés	: -
746.	900061	G-3	Orgona utca	647147,41	255953,63	B-001 E-044		új új	kihelyezés kihelyezés	: -
747.	900062	G-3	Fűzfa utca	647189,96	255952,02	E-028		új	kihelyezés	-

Táblacs. sorszám	Pontszám	Térképsz. jele	Közterület neve	EOV koordináta		Jel	Fénykép	Állapot	Javaslat	Javaslat megval. nélkül
				X	Y					
748.	900063	G-3	Ősz utca	647145,18	255950,24	E-043		új	kihelyezés	-
749.	900064	G-3	Szegfű utca	647278,73	255917,69	E-043		új	kihelyezés	-
750.	900065	G-3	Szegfű utca	647282,37	255915,91	B-001 E-044		új új	kihelyezés kihelyezés	: -
751.	900066	G-4	Huszár utca	647820,60	255908,93	tükör		új	kihelyezés	-
752.	900067	G-4	Huszár utca	647871,41	255883,22	A-004 C-033		új új	kihelyezés kihelyezés	: -
753.	900068	G-3	Hajnal utca	647414,79	255862,84	E-043		új	kihelyezés	-
754.	900069	G-3	Hajnal utca	647420,56	255861,48	B-001 E-044		új új	kihelyezés kihelyezés	: -

Táblacs. sorszám	Pontszám	Térképsz. jele	Közterület neve	EOV koordináta		Jel	Fénykép	Állapot	Javaslat	Javaslat megval. nélkül
				X	Y					
755.	900070	G-4	Szelistye sétány	647721,05	255838,55	E-028		új	kihelyezés	-
756.	900071	G-3	Nyár utca	647216,05	255793,83	G-301		új	kihelyezés	-
757.	900072	G-3	Tavaszi utca	647572,66	255786,90	E-043		új	kihelyezés	-
758.	900073	G-5	Magyar utca	648674,53	255786,52	G-301		új	kihelyezés	-
759.	900074	G-3	Tavaszi utca	647576,30	255785,12	<u>B-001</u> E-044		új új	kihelyezés kihelyezés	- -
760.	900075	G-5	Füleki utca	648663,11	255783,34	G-301		új	kihelyezés	-
761.	900076	G-3	Tavaszi utca	647605,26	255783,30	<u>B-001</u> E-029		új új	kihelyezés kihelyezés	- -

Táblacs. sorszám	Pontszám	Térképsz. jele	Közterület neve	EOV koordináta		Jel	Fénykép	Állapot	Javaslat	Javaslat megval. nélkül
				X	Y					
762.	900077	G-3	Tavaszi utca	647608,94	255781,11	E-028		új	kihelyezés	-
763.	900078	G-5	Bacsó B. utca	648807,30	255769,53	G-301		új	kihelyezés	-
764.	900079	G-5	Táncsics Mihály utca	648796,72	255767,63	G-301		új	kihelyezés	-
765.	900080	G-5	Bacsó B. utca	648798,96	255755,00	G-301		új	kihelyezés	-
766.	900081	G-5	Katona S. utca	648886,73	255738,71	G-301		új	kihelyezés	-
767.	900082	G-5	Verdi utca	648973,98	255723,71	G-301		új	kihelyezés	-
768.	900083	G-3	Hajnal utca	647605,32	255721,43	E-043		új	kihelyezés	-

Táblacs. sorszám	Pontszám	Térképsz. jele	Közterület neve	EOV koordináta		Jel	Fénykép	Állapot	Javaslat	Javaslat megval. nélkül
				X	Y					
769.	900084	G-3	Árvalányhaj utca	647169,30	255694,81	G-301		új	kihelyezés	-
770.	900085	G-4	Szelistye sétány	647960,62	255689,60	E-028		új	kihelyezés	-
771.	900086	G-3	Ősz utca	647568,24	255647,37	E-043		új	kihelyezés	-
772.	900087	G-3	Panoráma utca	647139,57	255634,06	G-301		új	kihelyezés	-
773.	900088	G-4	Szent István tér	648275,92	255589,68	E-028		új	kihelyezés	-
774.	900089	G-3	Nyár utca	647542,22	255587,56	E-043		új	kihelyezés	-
775.	900090	G-3	Gyöngyvirág utca	647545,35	255568,69	E-043		új	kihelyezés	-

Táblacs. sorszám	Pontszám	Térképsz. jele	Közterület neve	EOV koordináta		Jel	Fénykép	Állapot	Javaslat	Javaslat megval. nélkül
				X	Y					
776.	900091	G-4	Rózsa utca	648345,56	255567,89	C-001		új	kihelyezés	-
777.	900092	G-5	Jankovics Gy. utca	648506,82	255562,00	A-037		új	kihelyezés	-
778.	900093	G-3	Szegfű utca	647080,13	255558,57	E-044		új	kihelyezés	-
779.	900094	G-3	Szegfű utca	647087,63	255549,39	E-043		új	kihelyezés	-
780.	900095	G-4	Rózsa utca	648396,82	255540,68	E-012		új	kihelyezés	-
781.	900096	G-4	Rózsa utca	648403,27	255528,26	C-001		új	kihelyezés	-
782.	900097	G-3	Árvalányhaj utca	647506,10	255519,02	E-043		új	kihelyezés	-

Táblacs. sorszám	Pontszám	Térképsz. jele	Közterület neve	EOV koordináta		Jel	Fénykép	Állapot	Javaslat	Javaslat megval. nélkül
				X	Y					
783.	900098	H-5	Rózsa utca	648451,99	255504,97	E-012		új	kihelyezés	-
784.	900099	H-5	Rózsa utca	648461,61	255501,14	E-012		új	kihelyezés	-
785.	900100	H-3	Szászszorszép utca	647512,69	255493,60	E-043		új	kihelyezés	-
786.	900101	H-5	Rózsa utca	648458,45	255492,54	C-001		új	kihelyezés	-
787.	900102	H-5	Rózsa utca	648496,01	255471,49	E-012		új	kihelyezés	-
788.	900103	H-5	Rózsa utca	648502,46	255459,07	C-001		új	kihelyezés	-
789.	900104	H-4	Szamóca utca	648195,75	255457,25	E-012 E-028		új új	kihelyezés kihelyezés	- -

Táblacs. sorszám	Pontszám	Térképsz. jele	Közterület neve	EOV koordináta		Jel	Fénykép	Állapot	Javaslat	Javaslat megval. nélkül
				X	Y					
790.	900105	H-5	Rózsa utca	648541,05	255436,93	E-012		új	kihelyezés	-
791.	900106	H-3	Panoráma utca	647456,03	255429,95	E-043		új	kihelyezés	-
792.	900107	H-4	Szamóca utca	648243,44	255425,18	E-012		új	kihelyezés	-
793.	900108	H-5	Rózsa utca	648547,51	255424,51	C-001		új	kihelyezés	-
794.	900109	H-5	Rózsa utca	648582,74	255406,55	E-012		új	kihelyezés	-
795.	900110	H-5	Rózsa utca	648587,76	255395,41	C-001		új	kihelyezés	-
796.	900111	H-4	Viola utca	648066,68	255364,54	E-043		új	kihelyezés	-

Táblacs. sorszám	Pontszám	Térképsz. jele	Közterület neve	EOV koordináta		Jel	Fénykép	Állapot	Javaslat	Javaslat megval. nélkül
				X	Y					
797.	900112	H-3	Télfy köz	647530,63	255360,70	G-301		új	kihelyezés	-
798.	900113	H-4	Szamóca utca	648340,73	255360,21	C-001		új	kihelyezés	-
799.	900114	H-5	Mátyás Király utca	648674,50	255358,23	C-047 H-014 kieg.		új új új	kihelyezés kihelyezés kihelyezés	- - -
800.	900115	H-5	Rózsa utca	648647,95	255357,60	E-012 E-028		új új	kihelyezés kihelyezés	- -
801.	900116	H-4	Jankovics Gy. utca	648339,93	255347,82	C-001		új	kihelyezés	-
802.	900117	H-4	Szamóca utca	648350,97	255345,33	E-012		új	kihelyezés	-
803.	900118	H-5	Mátyás Király utca	648726,30	255329,36	C-048		új	kihelyezés	-

Táblacs. sorszám	Pontszám	Térképsz. jele	Közterület neve	EOV koordináta		Jel	Fénykép	Állapot	Javaslat	Javaslat megval. nélkül
				X	Y					
804.	900119	H-3	Liliom utca	647671,53	255311,50	E-043		új	kihelyezés	-
805.	900120	H-4	Dózsa György utca	648138,35	255300,18	B-001 E-029		új új	kihelyezés kihelyezés	- -
806.	900121	H-5	Mátyás Király utca	648761,36	255293,29	C-047 H-014 kieg.		új új új	kihelyezés kihelyezés kihelyezés	- - -
807.	900122	H-4	Szamóca utca	648433,36	255291,94	C-001		új	kihelyezés	-
808.	900123	H-5	Mátyás Király utca	648794,73	255279,40	C-048		új	kihelyezés	-
809.	900124	H-4	Szamóca utca	648439,42	255278,88	E-012		új	kihelyezés	-
810.	900125	H-5	Szamóca utca	648477,82	255259,38	C-001		új	kihelyezés	-

Táblacs. sorszám	Pontszám	Térképsz. jele	Közterület neve	EOV koordináta		Jel	Fénykép	Állapot	Javaslat	Javaslat megval. nélkül
				X	Y					
811.	900126	H-5	Szamóca utca	648480,72	255248,58	E-012		új	kihelyezés	-
812.	900127	H-4	Liliom utca	647802,23	255242,82	E-043		új	kihelyezés	-
813.	900128	H-5	Mátyás Király utca	648850,20	255237,77	E-044		új	kihelyezés	-
814.	900129	H-5	Mátyás Király utca	648847,57	255229,20	C-048 E-043		új új	kihelyezés kihelyezés	- -
815.	900130	H-4	Pipacs utca	648244,35	255211,78	E-043		új	kihelyezés	-
816.	900131	H-5	Szamóca utca	648542,31	255210,35	C-001		új	kihelyezés	-
817.	900132	H-4	Pipacs utca	648249,08	255209,18	B-001 E-044		új új	kihelyezés kihelyezés	- -

Táblacs. sorszám	Pontszám	Térképsz. jele	Közterület neve	EOV koordináta		Jel	Fénykép	Állapot	Javaslat	Javaslat megval. nélkül
				X	Y					
818.	900133	H-5	Szamóca utca	648537,85	255204,40	E-029		új	kihelyezés	-
819.	900134	H-4	Boglárka köz	648293,31	255191,19	B-001 E-029		új új	kihelyezés kihelyezés	- -
820.	900135	H-4	Boglárka köz	648296,59	255189,59	E-028		új	kihelyezés	-
821.	900136	H-5	Mátyás Király utca	648932,65	255168,13	C-048		új	kihelyezés	-
822.	900137	H-4	Liliom utca	648337,35	255157,15	B-001 E-029		új új	kihelyezés kihelyezés	- -
823.	900138	H-4	Liliom utca	648347,94	255151,94	E-028		új	kihelyezés	-
824.	900139	H-4	Liliom utca	648329,96	255147,56	E-043		új	kihelyezés	-

Táblacs. sorszám	Pontszám	Térképsz. jele	Közterület neve	EOV koordináta		Jel	Fénykép	Állapot	Javaslat	Javaslat megval. nélkül
				X	Y					
825.	900140	H-4	Szőlőtelep utca	648379,32	255147,26	E-029		új	kihelyezés	-
826.	900141	H-4	Liliom utca	648337,14	255142,24	<u>B-001</u> E-044		új új	kihelyezés kihelyezés	- -
827.	900142	H-4	Szőlőtelep utca	648384,20	255139,93	tükör		új	kihelyezés	-
828.	900143	H-4	Rezeda utca	648016,34	255139,52	C-002		új	kihelyezés	-
829.	900144	H-4	Szőlőtelep utca	648376,21	255130,79	E-012		új	kihelyezés	-
830.	900145	H-4	Liliom köz	648286,01	255092,99	G-301		új	kihelyezés	-
831.	900146	H-4	Rezeda utca	647979,45	255089,86	C-002		új	kihelyezés	-

Táblacs. sorszám	Pontszám	Térképsz. jele	Közterület neve	EOV koordináta		Jel	Fénykép	Állapot	Javaslat	Javaslat megval. nélkül
				X	Y					
832.	900147	H-4	Zsálya utca	647898,59	255084,26	E-043		új	kihelyezés	-
833.	900148	H-5	Mátyás Király utca	649063,45	255081,11	C-048		új	kihelyezés	-
834.	900149	I-4	Szőlőtelep utca	648368,49	255012,75	C-001		új	kihelyezés	-
835.	900150	I-4	Levendula utca	648356,32	255006,52	E-043		új	kihelyezés	-
836.	900151	I-4	Levendula utca	648345,93	254994,09	<u>B-002</u> E-044		új új	kihelyezés kihelyezés	- -
837.	900152	I-4	Petőfi Sándor utca	648436,06	254868,08	E-043		új	kihelyezés	-
838.	900153	I-4	Borbolya köz	647912,41	254856,25	G-301		új	kihelyezés	-

Táblacs. sorszám	Pontszám	Térképsz. jele	Közterület neve	EOV koordináta		Jel	Fénykép	Állapot	Javaslat	Javaslat megval. nélkül
				X	Y					
839.	900154	I-4	Margaréta utca	648241,25	254815,84	tükör		új	kihelyezés	-
840.	900155	I-4	Margaréta utca	648234,27	254812,07	G-301		új	kihelyezés	-
841.	900156	I-4	Margaréta utca	648266,51	254795,29	E-043		új	kihelyezés	-
842.	900157	I-4	Margaréta utca	648271,84	254782,44	tükör		új	kihelyezés	-
843.	900158	I-4	Búzavirág utca	648021,19	254779,27	E-044		új	kihelyezés	-
844.	900159	I-4	Búzavirág utca	648027,97	254774,82	E-043		új	kihelyezés	-
845.	900160	I-4	Víztorony köz	648031,68	254767,33	E-044		új	kihelyezés	-

Táblacs. sorszám	Pontszám	Térképsz. jele	Közterület neve	EOV koordináta		Jel	Fénykép	Állapot	Javaslat	Javaslat megval. nélkül
				X	Y					
846.	900161	I-4	Víztorony köz	648028,38	254763,30	E-043		új	kihelyezés	-
847.	900162	I-4	Madách köz	648441,22	254741,06	G-301		új	kihelyezés	-
848.	900163	I-5	Bibó I. utca	648573,78	254739,87	<u>E-012</u> E-043		új új	kihelyezés kihelyezés	- -
849.	900164	I-4	Szarkaláb utca	648031,77	254683,51	E-044		új	kihelyezés	-
850.	900165	I-4	Szarkaláb utca	648033,99	254676,14	E-043		új	kihelyezés	-
851.	900166	I-5	Széchenyi I. utca	648535,79	254671,58	E-012		új	kihelyezés	-
852.	900167	J-5	Határ utca	649070,08	254556,72	G-301		új	kihelyezés	-

Táblacs. sorszám	Pontszám	Térképsz. jele	Közterület neve	EOV koordináta		Jel	Fénykép	Állapot	Javaslat	Javaslat megval. nélkül
				X	Y					
853.	900168	J-5	Bajcsy Zsilinszky Endre utca	648855,72	254537,01	B-003 H-003		új új	kihelyezés kihelyezés	- -
854.	900169	J-5	Vörösmarty Mihály utca	648802,89	254534,10	B-004		új	kihelyezés	-
855.	900170	J-5	Vörösmarty Mihály utca	648796,11	254530,54	B-003 H-003		új új	kihelyezés kihelyezés	- -
856.	900171	J-5	Bajcsy Zsilinszky Endre utca	648861,28	254529,95	B-004		új	kihelyezés	-
857.	900172	J-5	Móra F. utca	648488,14	254507,70	G-301		új	kihelyezés	-
858.	900173	J-5	Kandó Kálmán utca	648819,53	254490,37	E-043		új	kihelyezés	-
859.	900174	J-4	Madách Imre utca	648140,06	254353,28	E-044		új	kihelyezés	-

Táblacs. sorszám	Pontszám	Térképsz. jele	Közterület neve	EOV koordináta		Jel	Fénykép	Állapot	Javaslat	Javaslat megval. nélkül
				X	Y					
860.	900175	J-4	Madách Imre utca	648146,33	254348,12	E-043		új	kihelyezés	-
861.	900176	J-5	Eötvös L. utca	648483,84	254231,54	E-043		új	kihelyezés	-
862.	900177	J-5	Eötvös L. utca	648479,03	254225,01	E-044		új	kihelyezés	-
863.	900178	J-5	Dobó István utca	648688,11	254135,35	E-043		új	kihelyezés	-
864.	900179	D-3	Vizesés utca	647245,18	257175,18	B-005		új	kihelyezés	-
865.	900180	D-3	Víztároló utca	647160,76	257092,83	B-005		új	kihelyezés	-
866.	900181	D-3	Víztároló utca	647234,27	257012,71	B-006		új	kihelyezés	-

Táblacs. sorszám	Pontszám	Térképsz. jele	Közterület neve	EOV koordináta		Jel	Fénykép	Állapot	Javaslat	Javaslat megval. nélkül
				X	Y					
867.	900182	D-3	Viztároló utca	647230,68	257006,43	B-006		új	kihelyezés	-
868.	900183	D-3	Viztároló utca	647243,20	257003,79	B-005		új	kihelyezés	-
869.	900184	D-3	Viztároló utca	647331,07	256993,39	B-006		új	kihelyezés	-
870.	900185	D-3	Vizesés utca	647341,62	256987,83	B-006		új	kihelyezés	-
871.	900186	D-3	Messelia utca	647334,83	256980,60	B-005		új	kihelyezés	-
872.	900187	D-3	Viztároló utca	647176,08	256922,25	B-005		új	kihelyezés	-
873.	900188	D-3	Messelia utca	647366,82	256898,58	B-006		új	kihelyezés	-

Táblacs. sorszám	Pontszám	Térképsz. jele	Közterület neve	EOV koordináta		Jel	Fénykép	Állapot	Javaslat	Javaslat megval. nélkül
				X	Y					
80	712043	F-4	Plébánia utca	647996,83	256222,83	tükör		új	kihelyezés	-
89	712052	F-4	Lámpa utca	648154,90	256074,42	B-001		új	kihelyezés	-
90	712053	F-4	Luppa V. utca	648154,95	256073,02	C-033		új	kihelyezés	-
91	712054	F-4	Luppa V. utca	648228,09	256058,58	C-033		új	kihelyezés	-
92	712055	G-4	Luppa V. utca	648362,20	255967,95	C-033		új	kihelyezés	-
96	712059	F-4	Nikola Tesla utca	648046,89	256085,13	C-001		új	kihelyezés	-
100	715001	F-4	Sztojty Sz. u.	647952,61	256061,69	C-001		új	kihelyezés	-

Táblacs. sorszám	Pontszám	Térképsz. jele	Közterület neve	EOV koordináta		Jel	Fénykép	Állapot	Javaslat	Javaslat megval. nélkül
				X	Y					
106	715007	F-4	Sztojty Sz. u.	647989,39	256146,12	E-012		új	kihelyezés	-
107	715008	F-4	Luppa V. utca	648000,02	256165,53	C-033		új	kihelyezés	-
124	719009	G-5	Dózsa György utca	648465,31	255743,39	E-028		új	kihelyezés	-
126	719011	G-5	József Attila utca	648494,59	255702,42	C-033		új	kihelyezés	-
126	719011	G-5	József Attila utca	648494,59	255702,42	C-031		új	kihelyezés	-
152	719039	G-5	József Attila utca	648673,87	255601,56	C-033		új	kihelyezés	-
152	719039	G-5	József Attila utca	648673,87	255601,56	C-031		új	kihelyezés	-

Táblacs. sorszám	Pontszám	Térképsz. jele	Közterület neve	EOV koordináta		Jel	Fénykép	Állapot	Javaslat	Javaslat megval. nélkül
				X	Y					
260	727022	F-3	Goethe utca	647394,78	256159,58	E-029		új	kihelyezés	-
279	802002	F-3	Beniczky utca	647126,38	256216,13	E-029		új	kihelyezés	-
281	802004	F-3	Szedres utca	646988,63	256284,15	E-012		új	kihelyezés	-
393	805005	F-2	Diófa utca	646509,37	256206,02	E-028		új	kihelyezés	-
399	805012	G-3	Panoráma utca	647457,90	255421,43	E-044		új	kihelyezés	-
404	805017	G-3	Árvalányhaj utca	647503,78	255511,59	E-044		új	kihelyezés	-
405	805018	H-3	Szászszorszép utca	647514,38	255499,36	E-044		új	kihelyezés	-

Táblacs. sorszám	Pontszám	Térképsz. jele	Közterület neve	EOV koordináta		Jel	Fénykép	Állapot	Javaslat	Javaslat megval. nélkül
				X	Y					
406	805019	G-3	Nyár utca	647541,14	255579,85	E-044		új	kihelyezés	-
407	805020	G-3	Gyöngyvirág utca	647550,36	255574,16	E-044		új	kihelyezés	-
408	805021	G-3	Ősz utca	647568,08	255637,62	E-044		új	kihelyezés	-
410	805023	G-3	Hajnal utca	647603,20	255716,31	E-044		új	kihelyezés	-
414	805027	G-4	Szelistye sétány	647728,25	255840,93	E-029		új	kihelyezés	-
470	807056	G-4	Rózsa utca	648302,56	255604,47	E-029		új	kihelyezés	-
473	807059	G-4	Rózsa utca	648341,60	255577,00	E-012		új	kihelyezés	-

Táblacs. sorszám	Pontszám	Térképsz. jele	Közterület neve	EOV koordináta		Jel	Fénykép	Állapot	Javaslat	Javaslat megval. nélkül
				X	Y					
480	807067	H-4	Szamóca utca	648238,28	255435,32	C-001		új	kihelyezés	-
484	808001	H-4	Viola utca	648069,02	255358,05	E-044		új	kihelyezés	-
485	808002	H-4	Jankovics Gyula utca	648253,77	255219,94	E-012		új	kihelyezés	-
485	808002	H-4	Jankovics Gyula utca	648253,77	255219,94	E-028		új	kihelyezés	-
487	808004	H-4	Jankovics Gyula utca	648351,70	255353,39	E-012		új	kihelyezés	-
490	808007	H-5	Jankovics Gyula utca	648451,60	255497,72	C-001		új	kihelyezés	-
492	808009	G-5	Jankovics Gyula utca	648531,85	255607,36	C-001		új	kihelyezés	-

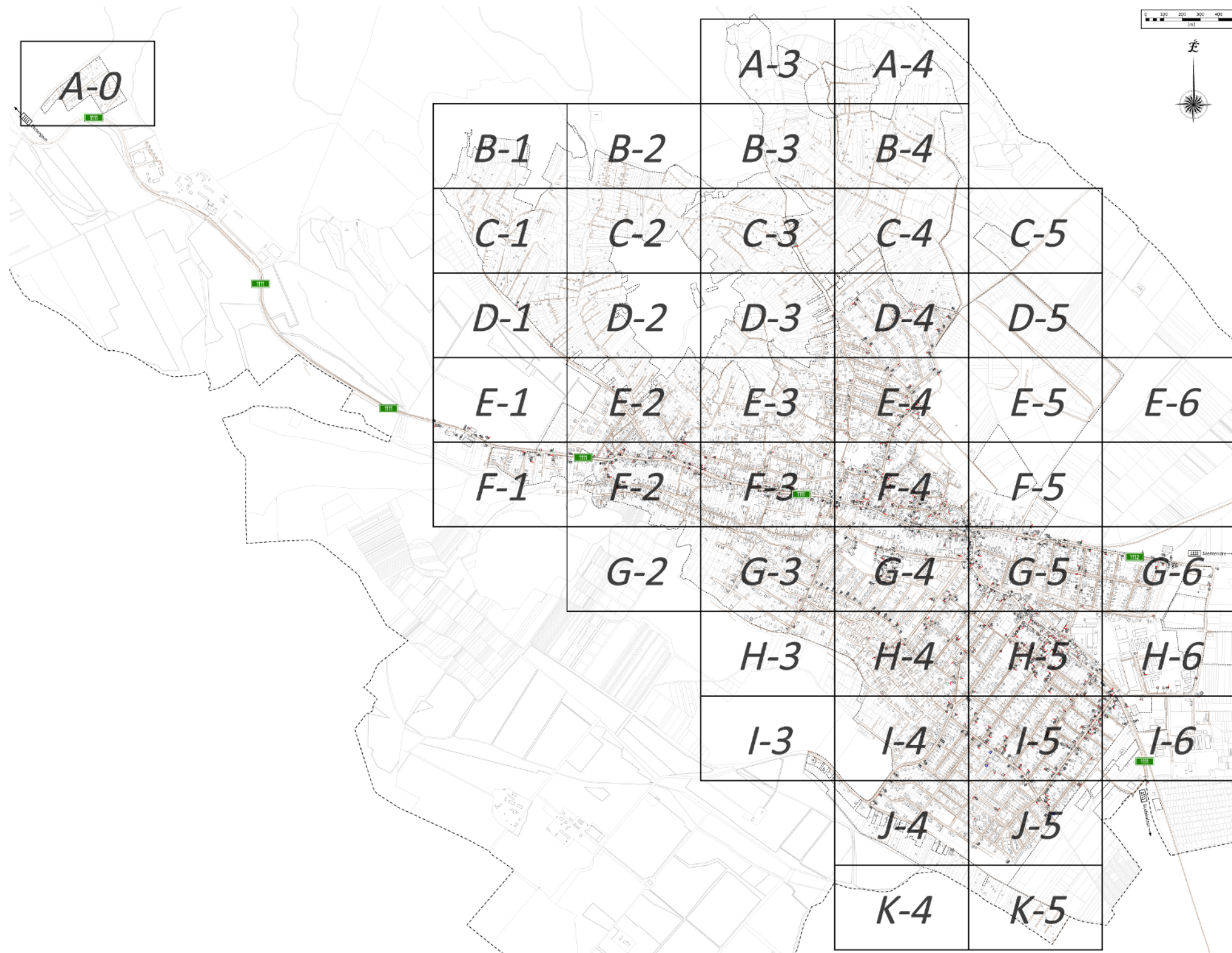
Táblacs. sorszám	Pontszám	Térképsz. jele	Közterület neve	EOV koordináta		Jel	Fénykép	Állapot	Javaslat	Javaslat megval. nélkül
				X	Y					
495	808013	G-5	Jankovics Gyula utca	648560,59	255633,32	E-029		új	kihelyezés	-
496	808014	G-5	Szőlőtelep utca	648660,20	255590,38	E-028		új	kihelyezés	-
516	808036	I-4	Margaréta utca	648263,05	254790,73	E-044		új	kihelyezés	-
525	809003	H-5	Rákóczi Ferenc utca	648686,66	255388,36	H-017		új	kihelyezés	-
588	809065	I-5	IV. Béla utca	649063,04	254824,05	E-044		új	kihelyezés	-
591	809068	I-5	IV. Béla utca	649090,52	254830,09	E-044		új	kihelyezés	-
617	809094	I-5	Csokonai Mihály utca	648680,72	254660,14	E-043		új	kihelyezés	-

Táblacs. sorszám	Pontszám	Térképsz. jele	Közterület neve	EOV koordináta		Jel	Fénykép	Állapot	Javaslat	Javaslat megval. nélkül
				X	Y					
618	809095	I-5	Csokonai Mihály utca	648685,98	254654,06	E-044		új	kihelyezés	-
619	809096	I-5	Szent Miklós tér	648748,82	254602,60	E-043		új	kihelyezés	-
620	809097	I-5	Szent Miklós tér	648748,72	254589,64	E-044		új	kihelyezés	-
628	809105	J-5	Dobó István utca	648890,92	254403,87	E-043		új	kihelyezés	-
629	809106	J-5	Dobó István utca	648878,80	254391,51	E-043		új	kihelyezés	-
630	809107	J-5	Dobó István utca	648882,40	254387,57	E-044		új	kihelyezés	-
643	809123	I-5	Madách Imre utca	648481,32	254808,91	E-043		új	kihelyezés	-

Táblacs. sorszám	Pontszám	Térképsz. jele	Közterület neve	EOV koordináta		Jel	Fénykép	Állapot	Javaslat	Javaslat megval. nélkül
				X	Y					
644	809124	I-5	Madách Imre utca	648487,17	254804,64	E-044		új	kihelyezés	-
645	809125	I-4	Petőfi Sándor utca	648431,97	254870,95	E-044		új	kihelyezés	-
646	809126	I-4	Petőfi Sándor utca	648419,00	254856,54	E-043		új	kihelyezés	-
647	809127	I-4	Petőfi Sándor utca	648424,74	254852,00	E-044		új	kihelyezés	-
654	810005	J-4	Illyés Gyula utca	647958,33	254518,48	E-044		új	kihelyezés	-
655	810006	J-4	Illyés Gyula utca	647953,92	254512,07	E-043		új	kihelyezés	-
659	810010	J-5	Dobó István utca	648671,46	254138,30	E-044		új	kihelyezés	-

Táblacs. sorszám	Pontszám	Térképsz. jele	Közterület neve	EOV koordináta		Jel	Fénykép	Állapot	Javaslat	Javaslat megval. nélkül
				X	Y					
661	810012	I-4	Németh László utca	648016,34	254594,94	E-044		új	kihelyezés	-
662	810013	I-4	Németh László utca	648010,58	254587,38	E-043		új	kihelyezés	-
663	810014	I-4	Mikszáth Kálmán utca	648170,79	254672,78	E-043		új	kihelyezés	-
664	810015	I-4	Mikszáth Kálmán utca	648178,34	254679,01	E-044		új	kihelyezés	-
667	810018	I-4	Margaréta utca	648280,12	254786,82	E-044		új	kihelyezés	-
668	810019	I-4	Margaréta utca	648275,37	254780,87	E-043		új	kihelyezés	-

6. MEGLÉVŐ ÉS KIHELYEZENDŐ KÖZÚTI JELZŐTÁBLÁK FELDOLGOZÁSA - TÉRKÉPSZELVÉNYEK



6. ábra – Tervezési terület térképszelvényeinek felosztása

A meglévő közúti táblák felmérése a település belterületére készült el. A ritkábban lakott, közúti szempontból kevésbé kiépített városrészekben jelenleg nem találhatók függőleges forgalomtechnikai elemek, továbbá az előzményes forgalomtechnikai javaslat sem tartalmaz ezen területekre javaslatot. A dokumentáció 1-3 éves megvalósítási időtávot vesz figyelembe, így a hosszú távú beépítési elképzeléseket nem veszi figyelembe. Fentiek alapján az „I. SZ. MELLÉKLET - JAVASOLT FORGALOMTECHNIKAI INTÉZKEDÉSEKHEZ TARTOZÓ BEAVATKOZÁSOK – TÉRKÉPSZELVÉNYEK” és a „II. SZ. MELLÉKLET – FORGALOMTECHNIKAI JAVASLATOK BEVEZETÉSE NÉLKÜLI (ÁLLAPOTBÓL ADÓDÓ) BEAVATKOZÁSOK A MEGLÉVŐ KÖZÚTI JELZŐTÁBLÁKON – TÉRKÉPSZELVÉNYEK” munkarészekben azon térképszelvények szerepelnek, melyek tartalmaznak meglévő, vagy kihelyezésre javasolt közúti jelzőtáblát.

7. I. SZ. MELLÉKLET - JAVASOLT FORGALOMTECHNIKAI INTÉZKEDÉSEKHEZ TARTOZÓ BEAVATKOZÁSOK - TÉRKÉPSZELVÉNYEK

**8. II. SZ. MELLÉKLET – FORGALOMTECHNIKAI JAVASLATOK BEVEZETÉSE NÉLKÜLI (ÁLLAPOTBÓL ADÓDÓ) BEAVATKOZÁSOK A MEGLÉVŐ KÖZÚTI JELZŐTÁBLÁKON -
TÉRKÉPSZELVÉNYEK**